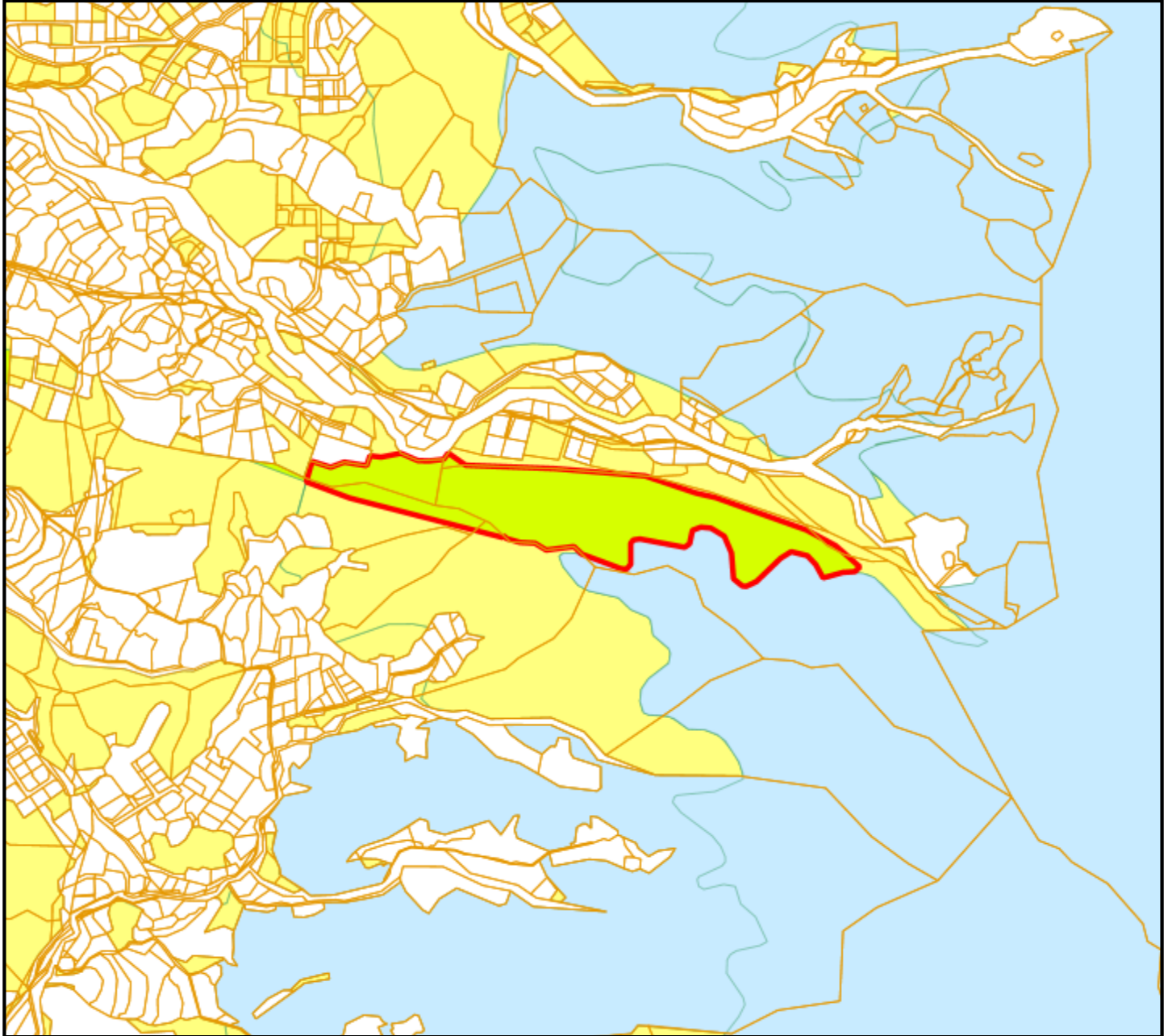





# 산지 구분도

(보전산지 변경지정 [공익용 ▶ 임업용])

NJ52-10-16-051



## 범례

 공익용산지	 지적선
 임업용산지	 행정경계
 준보전산지	 대상지역

지정권자 : 산림청장  
고시일자 : 2020-08-27  
고시번호 : 산림청고시제2020-52호

- 비고 :
1. 측량의 기준 : 한국측지계
  2. 투영법 : 횡단 메르카토르도법(타원체는 베셀타원체)
  3. 높이의 기준 : 인천만의 평균해면
  4. 본 지도는 지적이 표시된 지형도 또는 지적선을 기준으로 작성하였음
  5. 본 지도는 산림청장의 사전승인없이 복제, 국외반출, 임의개제, 편집을 할 수 없으며, 위반 시 관련법에 따라 처벌 받을 수 있음
  6. 본 지도에 의하여 측량할 수 없음



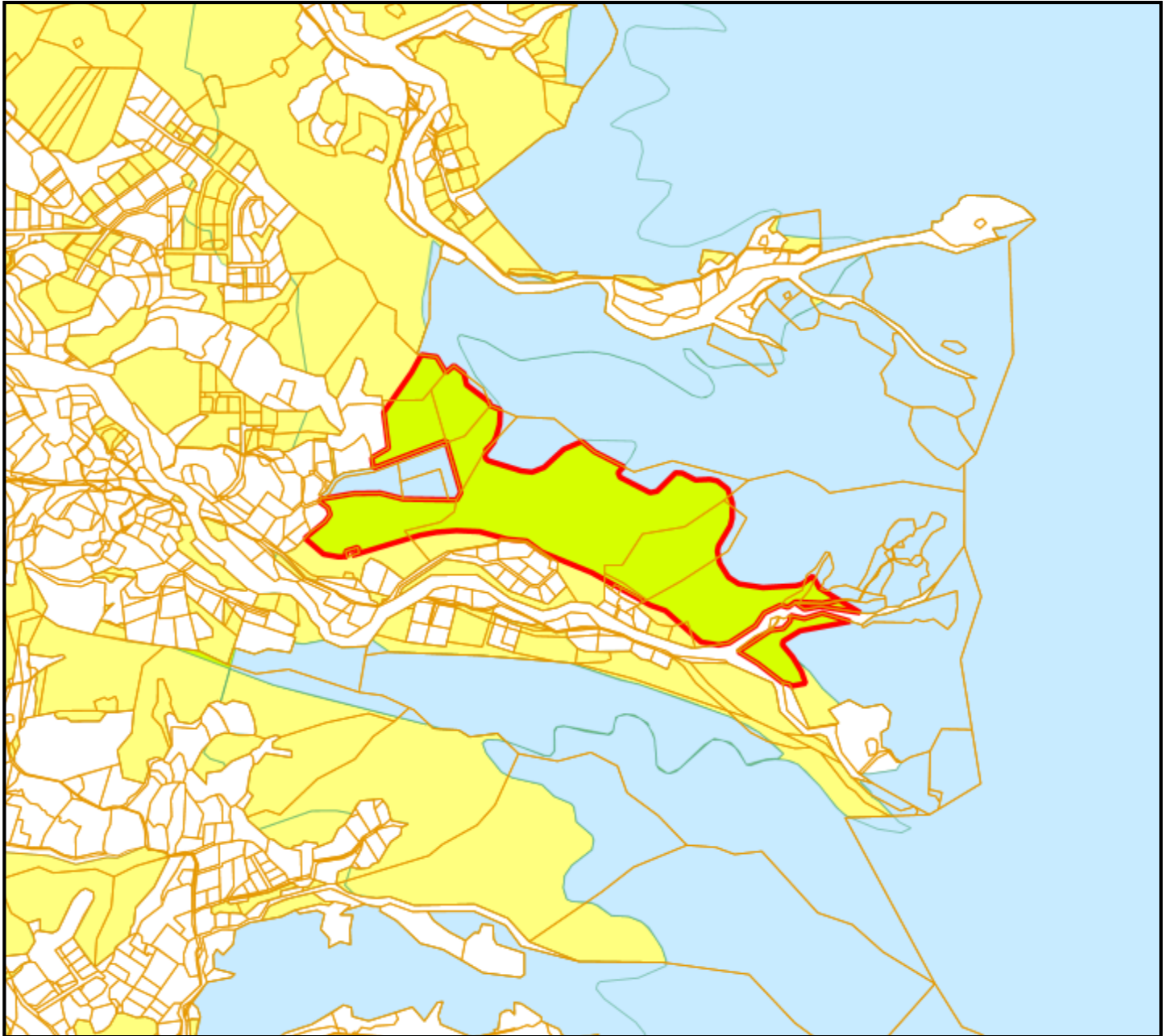
산지정보시스템(<http://flis.forestland.go.kr>)  
산림청(<http://www.forest.go.kr>)

강원도 원주시 소초면 흥양리 일원






# 산지 구분도

(보전산지 변경지정 [공익용 ▶ 임업용])

NJ52-10-16-051



## 범례

 공익용산지	 지적선
 임업용산지	 행정경계
 준보전산지	 대상지역

지정권자: 산림청장  
고시일자: 2020-08-27  
고시번호: 산림청고시제2020-52호

- 비고:
1. 측량의 기준: 한국측지계
  2. 투영법: 횡단 메르카토르도법(타원체는 베셀타원체)
  3. 높이의 기준: 인천만의 평균해면
  4. 본 지도는 지적이 표시된 지형도 또는 지적선을 기준으로 작성하였음
  5. 본 지도는 산림청장의 사전승인없이 복제, 국외반출, 임의개재, 편집을 할 수 없으며, 위반 시 관련법에 따라 처벌 받을 수 있음
  6. 본 지도에 의하여 측량할 수 없음



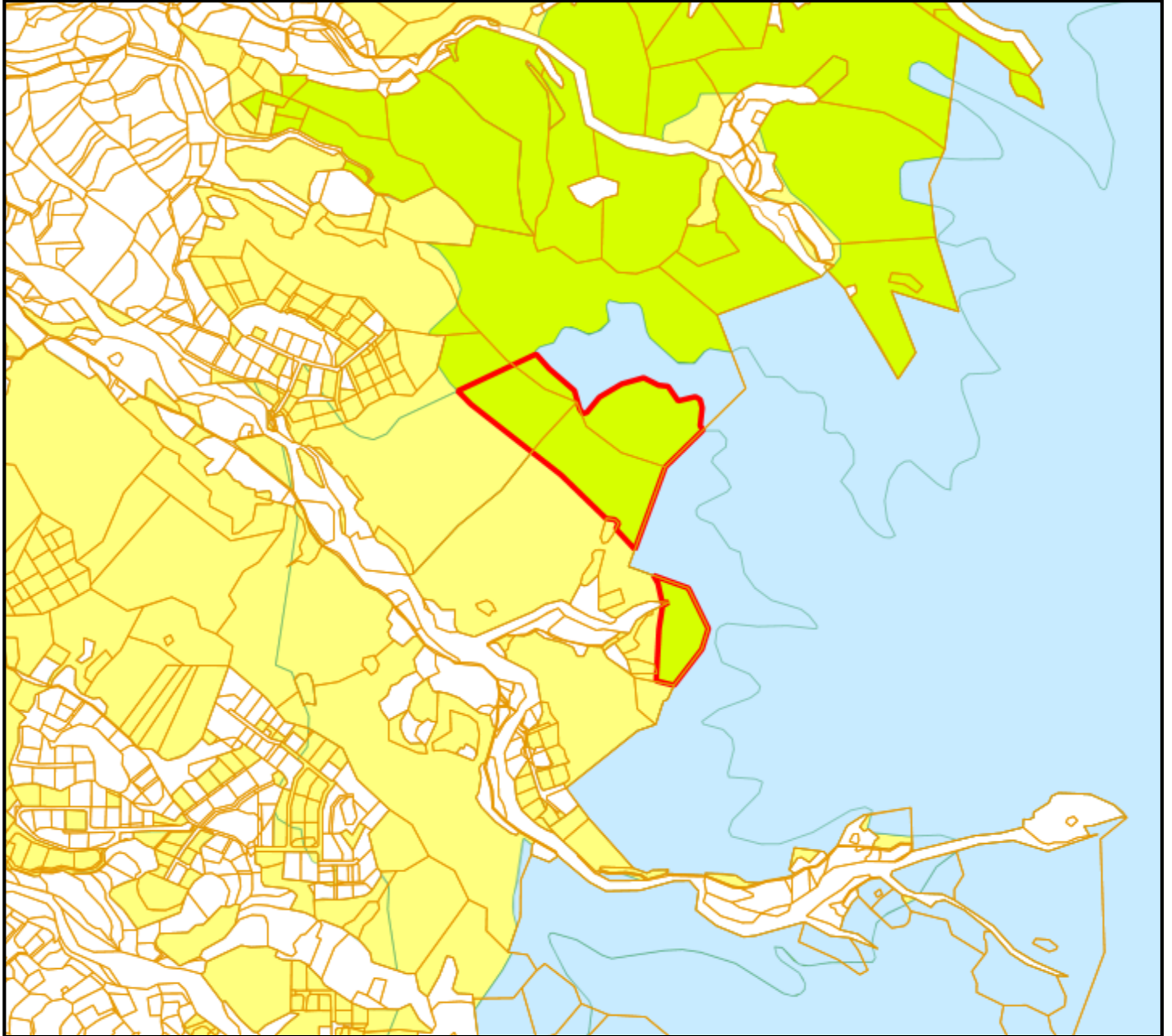
산지정보시스템(<http://flis.forestland.go.kr>)  
산림청(<http://www.forest.go.kr>)

강원도 원주시 소초면 흥양리 일원







# 산 지구 분 도

(보전산지 변경지정 [공익용 ▶ 임업용])

NJ52-10-16-051



## 범 례

 공익용산지	 지적선
 임업용산지	 행정경계
 준보전산지	 대상지역

지정권자: 산림청장  
고시일자: 2020-08-27  
고시번호: 산림청고시제2020-52호

비고:  
1. 측량의 기준: 한국측지계  
2. 투영법: 횡단 메르카토르도법(타원체는 베셀타원체)  
3. 높이의 기준: 인천만의 평균해면  
4. 본 지도는 지적이 표시된 지형도 또는 지적선을 기준으로 작성하였음  
5. 본 지도는 산림청장의 사전승인없이 복제, 국외반출, 임의개제, 편집을 할 수 없으며, 위반 시 관련법에 따라 처벌 받을 수 있음  
6. 본 지도에 의하여 측량할 수 없음



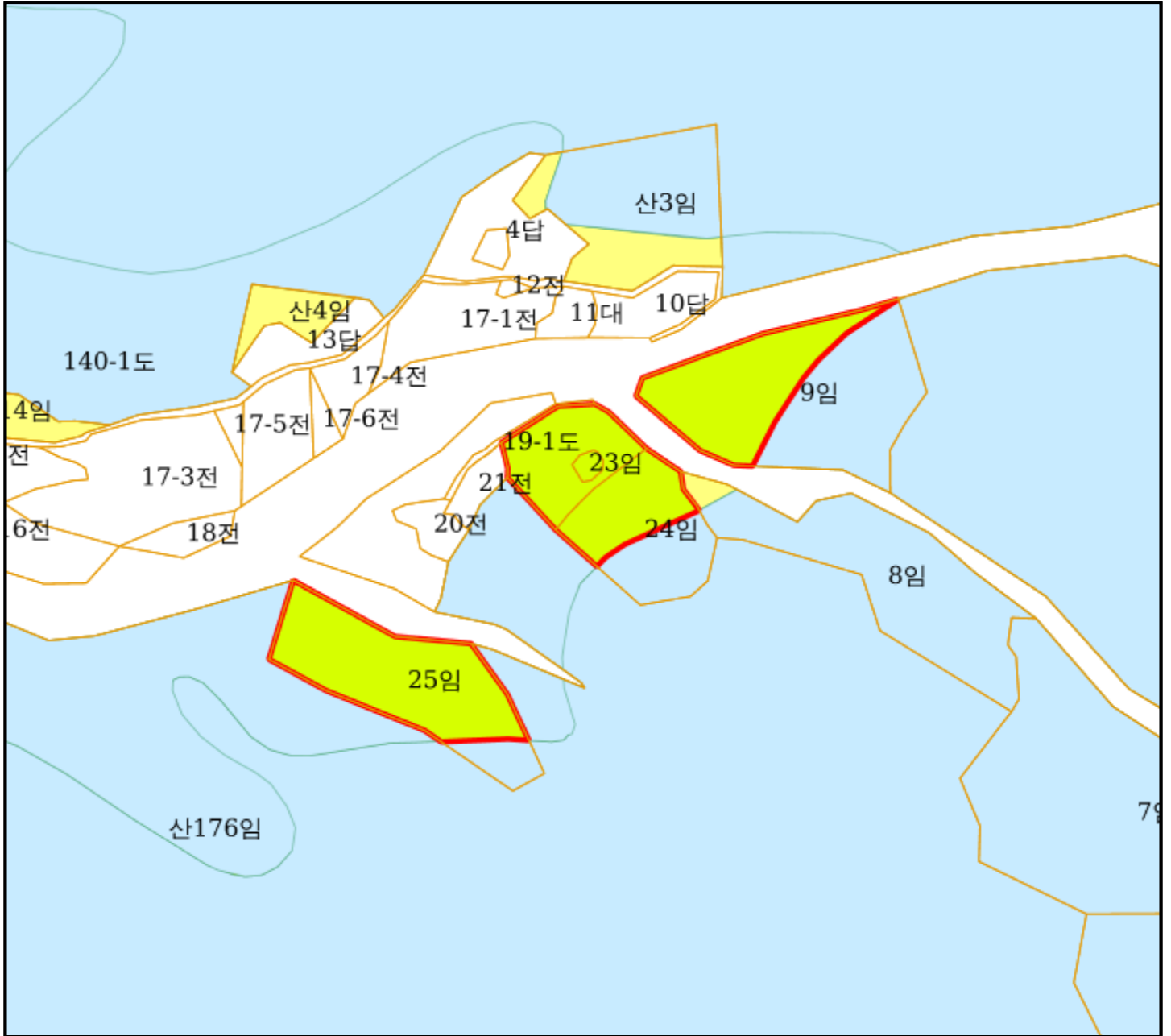
산지정보시스템(<http://flis.forestland.go.kr>)  
산림청(<http://www.forest.go.kr>)

강원도 원주시 소초면 흥양리 일원







# 산지 구분도

(보전산지 변경지정 [공익용 ▶ 임업용])

NJ52-10-16-051



## 범례

	공익용산지		지적선
	임업용산지		행정경계
	준보전산지		대상지역

지정권자: 산림청장  
 고시일자: 2020-08-27  
 고시번호: 산림청고시제2020-52호

- 비고:
1. 측량의 기준: 한국측지계
  2. 투영법: 횡단 메르카토르도법(타원체는 베셀타원체)
  3. 높이의 기준: 인천만의 평균해면
  4. 본 지도는 지적이 표시된 지형도 또는 지적선을 기준으로 작성하였음
  5. 본 지도는 산림청장의 사전승인없이 복제, 국외반출, 임의개재, 편집을 할 수 없으며, 위반 시 관련법에 따라 처벌 받을 수 있음
  6. 본 지도에 의하여 측량할 수 없음



산지정보시스템(<http://flis.forestland.go.kr>)  
 산림청(<http://www.forest.go.kr>)







강원도 원주시 소초면 흥양리 일원

# 산지 구분도

(보전산지 변경지정 [공익용 ▶ 임업용])

NJ52-10-16-051



범례			
	공익용산지		지적선
	임업용산지		행정경계
	준보전산지		대상지역

지정권자: 산림청장  
 고시일자: 2020-08-27  
 고시번호: 산림청고시제2020-52호

비고:  
 1. 측량의 기준: 한국측지계  
 2. 투영법: 횡단 메르카토르도법(타원체는 베셀타원체)  
 3. 높이의 기준: 인천만의 평균해면  
 4. 본 지도는 지적이 표시된 지형도 또는 지적선을 기준으로 작성하였음  
 5. 본 지도는 산림청장의 사전승인없이 복제, 국외반출, 임의개제, 편집을 할 수 없으며, 위반 시 관련법에 따라 처벌 받을 수 있음  
 6. 본 지도에 의하여 측량할 수 없음

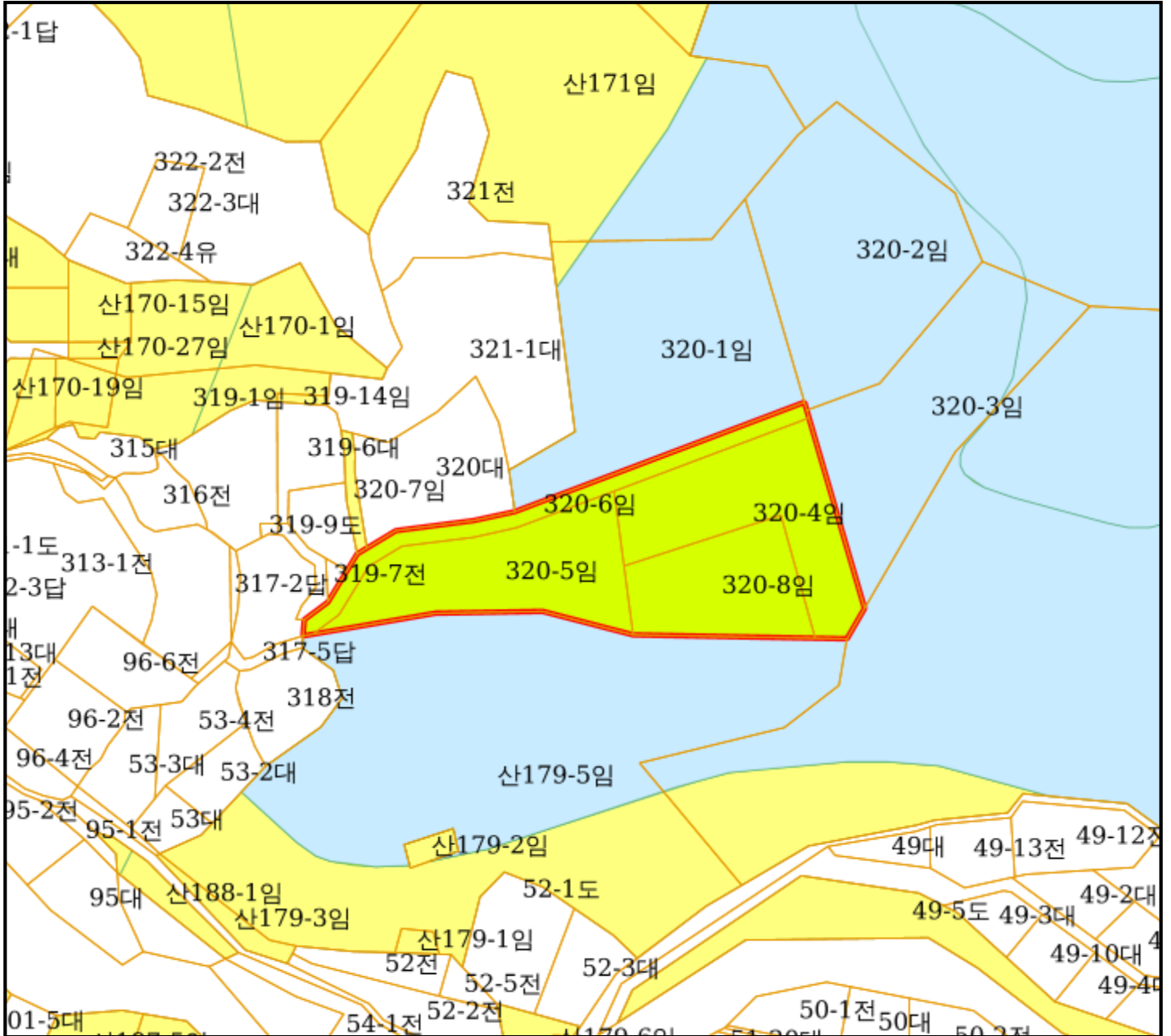


산지정보시스템(<http://flis.forestland.go.kr>)  
 산림청(<http://www.forest.go.kr>)




# 산지 구분도

(보전산지 변경지정 [공익용 ▶ 임업용])

NJ52-10-16-051



## 범례

 공익용산지	 지적선
 임업용산지	 행정경계
 준보전산지	 대상지역

지정권자: 산림청장  
 고시일자: 2020-08-27  
 고시번호: 산림청고시제2020-52호

비고:  
 1. 측량의 기준: 한국측지계  
 2. 투영법: 횡단 메르카토르도법(타원체는 베셀타원체)  
 3. 높이의 기준: 인천만의 평균해면  
 4. 본 지도는 지적이 표시된 지형도 또는 지적선을 기준으로 작성하였음  
 5. 본 지도는 산림청장의 사전승인없이 복제, 국외반출, 임의개재, 편집을 할 수 없으며, 위반 시 관련법에 따라 처벌 받을 수 있음  
 6. 본 지도에 의하여 측량할 수 없음



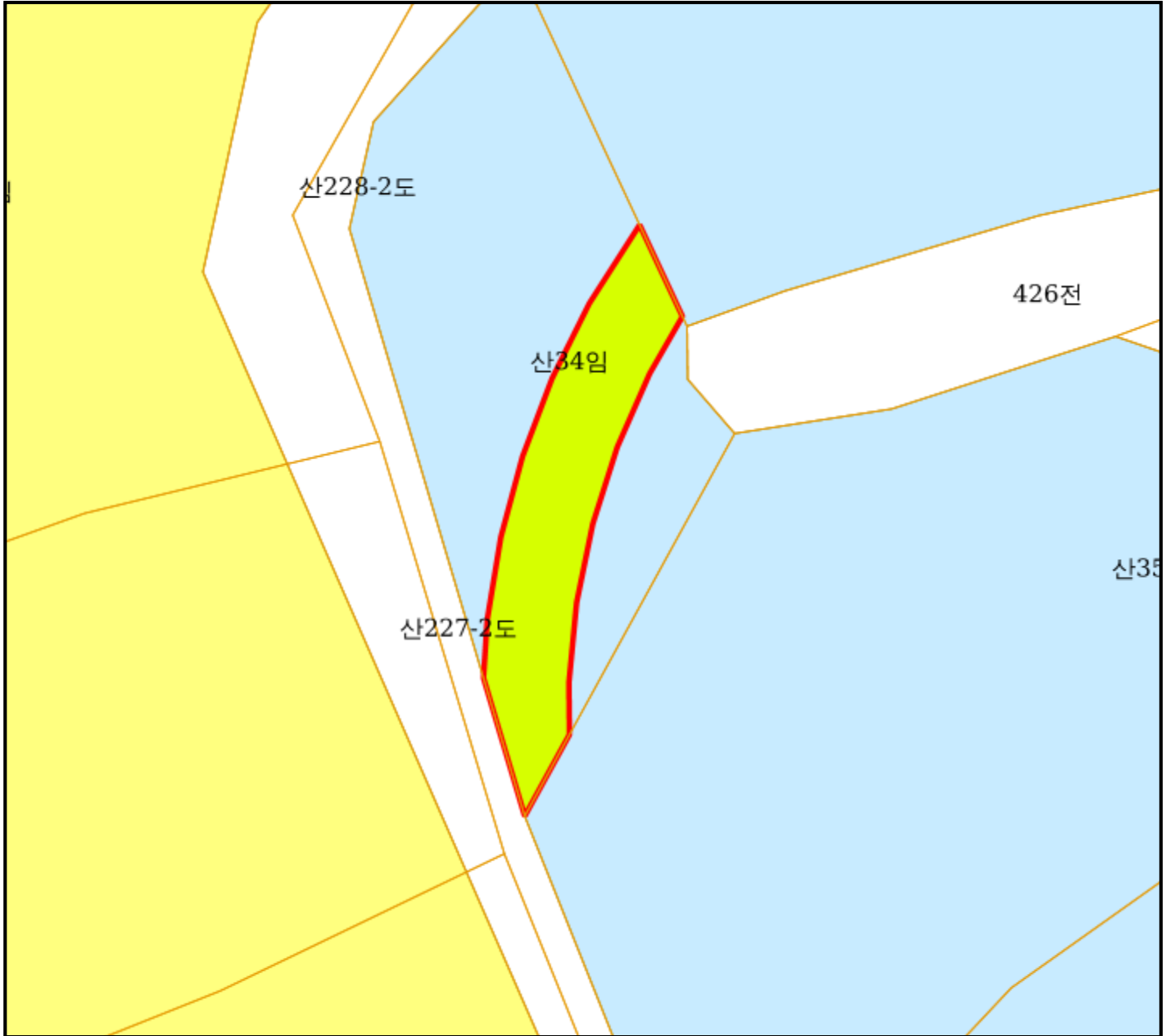
산지정보시스템(<http://flis.forestland.go.kr>)  
 산림청(<http://www.forest.go.kr>)

강원도 원주시 소초면 흥양리 일원







# 산지 구분도

(보전산지 변경지정 [공익용 ▶ 임업용])

NJ52-10-5-076



## 범례

	공익용산지		지적선
	임업용산지		행정경계
	준보전산지		대상지역

지정권자: 산림청장  
고시일자: 2020-08-27  
고시번호: 산림청고시제2020-52호

- 비고:
1. 측량의 기준: 한국측지계
  2. 투영법: 횡단 메르카토르도법(타원체는 베셀타원체)
  3. 높이의 기준: 인천만의 평균해면
  4. 본 지도는 지적이 표시된 지형도 또는 지적선을 기준으로 작성하였음
  5. 본 지도는 산림청장의 사전승인없이 복제, 국외반출, 임의개제, 편집을 할 수 없으며, 위반 시 관련법에 따라 처벌 받을 수 있음
  6. 본 지도에 의하여 측량할 수 없음

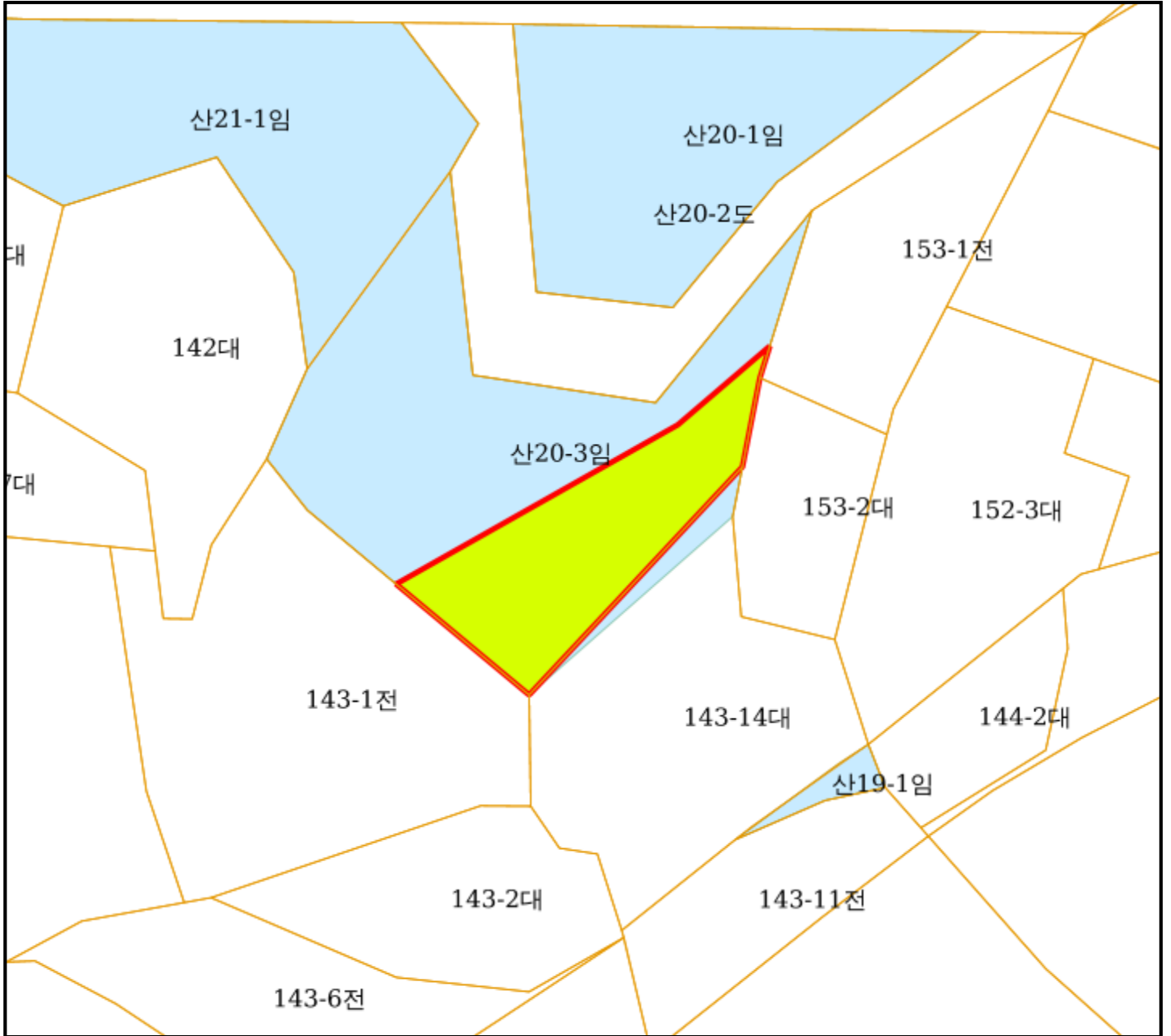


산지정보시스템(<http://flis.forestland.go.kr>)  
산림청(<http://www.forest.go.kr>)







# 산 지구 분 도

(보전산지 변경지정 [공익용 ▶ 임업용])

NJ52-10-5-076



## 범 례

	공익용산지		지적선
	임업용산지		행정경계
	준보전산지		대상지역

지정권자: 산림청장  
 고시일자: 2020-08-27  
 고시번호: 산림청고시제2020-52호

- 비고:
1. 측량의 기준: 한국측지계
  2. 투영법: 횡단 메르카토르도법(타원체는 베셀타원체)
  3. 높이의 기준: 인천만의 평균해면
  4. 본 지도는 지적이 표시된 지형도 또는 지적선을 기준으로 작성하였음
  5. 본 지도는 산림청장의 사전승인없이 복제, 국외반출, 임의개재, 편집을 할 수 없으며, 위반 시 관련법에 따라 처벌 받을 수 있음
  6. 본 지도에 의하여 측량할 수 없음



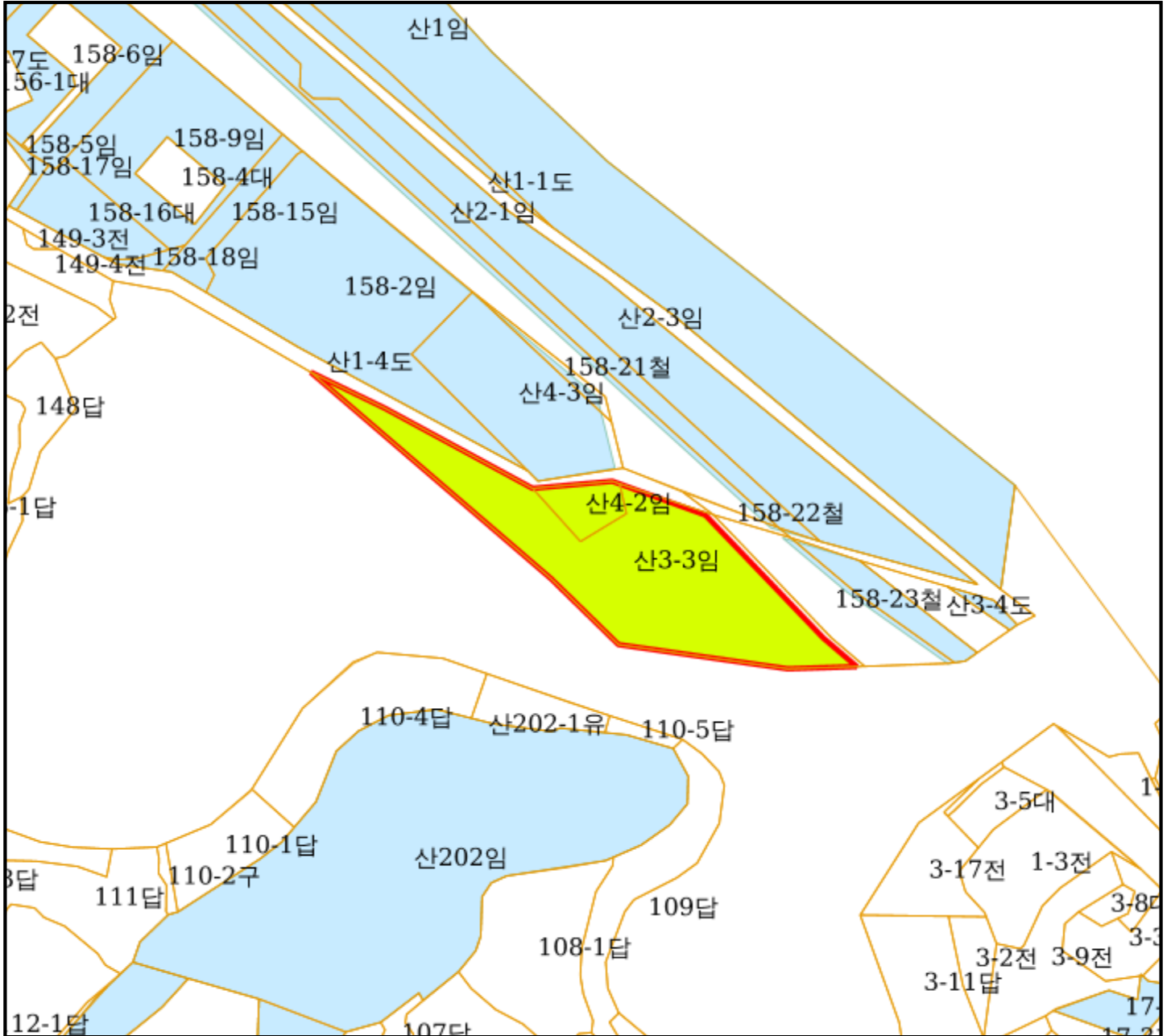
산지정보시스템(<http://flis.forestland.go.kr>)  
 산림청(<http://www.forest.go.kr>)









# 산지 구분도

(보전산지 변경지정 [공익용 ▶ 임업용])

NJ52-10-5-076



범례			
	공익용산지		지적선
	임업용산지		행정경계
	준보전산지		대상지역

지정권자: 산림청장  
 고시일자: 2020-08-27  
 고시번호: 산림청고시제2020-52호

비고:  
 1. 측량의 기준: 한국측지계  
 2. 투영법: 횡단 메르카토르도법(타원체는 베셀타원체)  
 3. 높이의 기준: 인천만의 평균해면  
 4. 본 지도는 지적이 표시된 지형도 또는 지적선을 기준으로 작성하였음  
 5. 본 지도는 산림청장의 사전승인없이 복제, 국외반출, 임의개재, 편집을 할 수 없으며, 위반 시 관련법에 따라 처벌 받을 수 있음  
 6. 본 지도에 의하여 측량할 수 없음

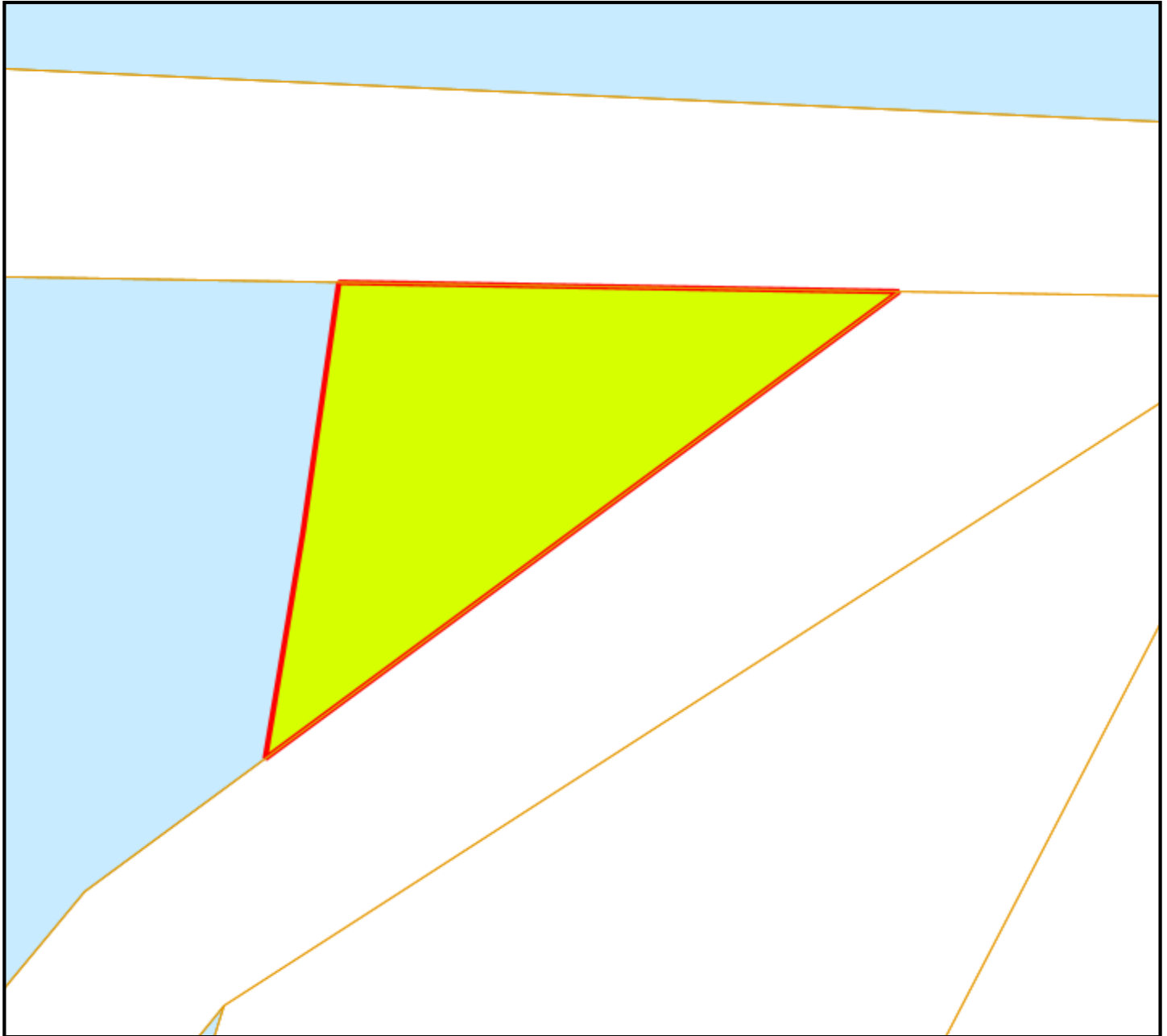


산림청  
 산림정보시스템(<http://flis.forestland.go.kr>)  
 산림청(<http://www.forest.go.kr>)






# 산지 구분도

(보전산지 변경지정 [공익용 ▶ 임업용])

NJ52-10-5-076



## 범례

 공익용산지	 지적선
 임업용산지	 행정경계
 준보전산지	 대상지역

지정권자: 산림청장  
고시일자: 2020-08-27  
고시번호: 산림청고시제2020-52호

비고:  
1. 측량의 기준: 한국측지계  
2. 투영법: 횡단 메르카토르도법(타원체는 베셀타원체)  
3. 높이의 기준: 인천만의 평균해면  
4. 본 지도는 지적이 표시된 지형도 또는 지적선을 기준으로 작성하였음  
5. 본 지도는 산림청장의 사전승인없이 복제, 국외반출, 임의개제, 편집을 할 수 없으며, 위반 시 관련법에 따라 처벌 받을 수 있음  
6. 본 지도에 의하여 측량할 수 없음

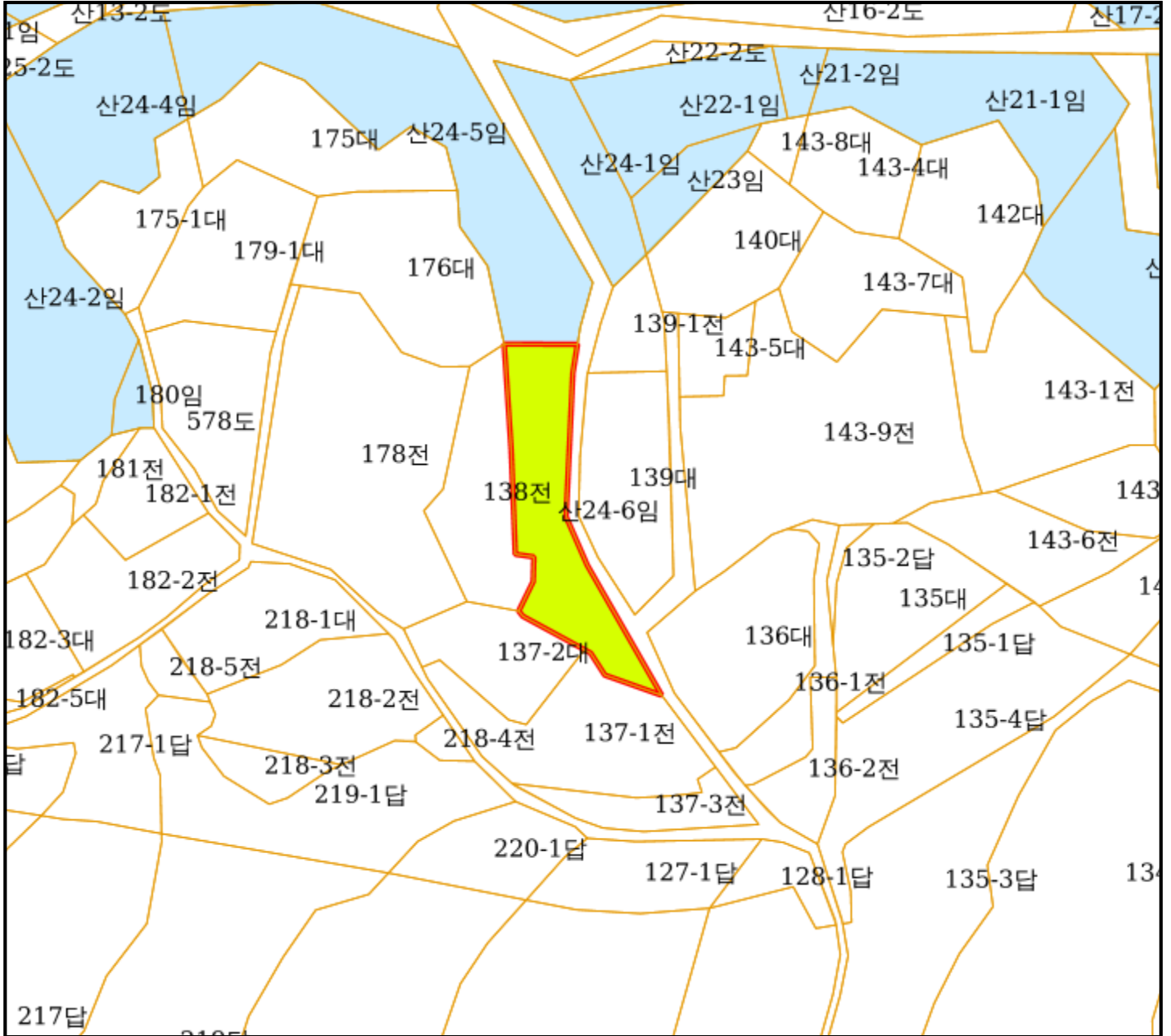


산지정보시스템(<http://flis.forestland.go.kr>)  
산림청(<http://www.forest.go.kr>)







# 산지 구분도

(보전산지 변경지정 [공익용 ▶ 임업용])

NJ52-10-5-076



## 범례

	공익용산지		지적선
	임업용산지		행정경계
	준보전산지		대상지역

지정권자: 산림청장  
 고시일자: 2020-08-27  
 고시번호: 산림청고시제2020-52호

비고:  
 1. 측량의 기준: 한국측지계  
 2. 투영법: 횡단 메르카토르도법(타원체는 베셀타원체)  
 3. 높이의 기준: 인천만의 평균해면  
 4. 본 지도는 지적이 표시된 지형도 또는 지적선을 기준으로 작성하였음  
 5. 본 지도는 산림청장의 사전승인없이 복제, 국외반출, 임의개제, 편집을 할 수 없으며, 위반 시 관련법에 따라 처벌 받을 수 있음  
 6. 본 지도에 의하여 측량할 수 없음



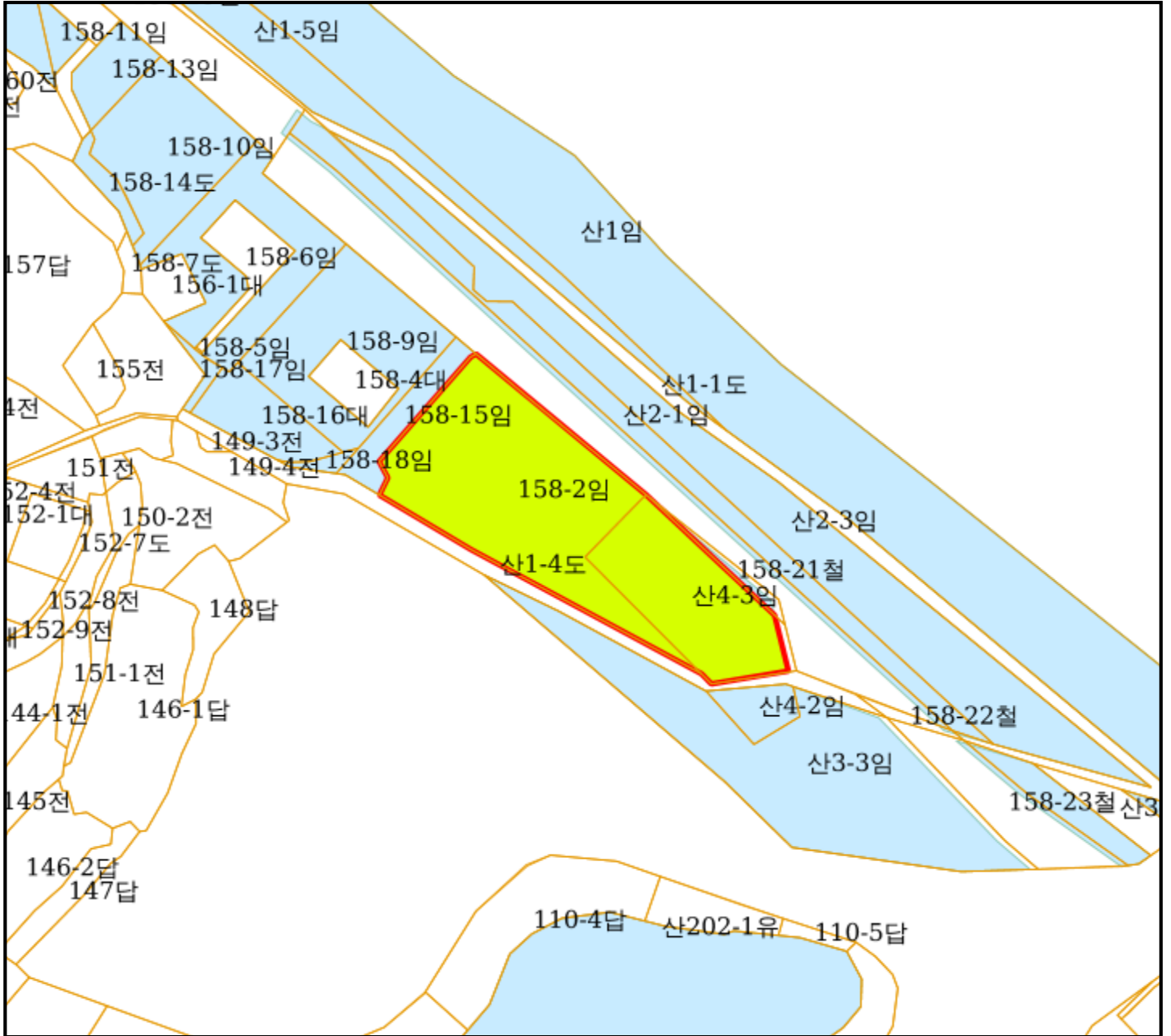
산림정보시스템(<http://flis.forestland.go.kr>)  
 산림청(<http://www.forest.go.kr>)







강원도 강릉시 사천면 산대월리 일원

# 산지 구분도

(보전산지 변경지정 [공익용 ▶ 임업용])

NJ52-10-5-076



범례			
	공익용산지		지적선
	임업용산지		행정경계
	준보전산지		대상지역

지정권자: 산림청장  
 고시일자: 2020-08-27  
 고시번호: 산림청고시제2020-52호

- 비고:
1. 측량의 기준: 한국측지계
  2. 투영법: 횡단 메르카토르도법(타원체는 베셀타원체)
  3. 높이의 기준: 인천만의 평균해면
  4. 본 지도는 지적이 표시된 지형도 또는 지적선을 기준으로 작성하였음
  5. 본 지도는 산림청장의 사전승인없이 복제, 국외반출, 임의개제, 편집을 할 수 없으며, 위반 시 관련법에 따라 처벌 받을 수 있음
  6. 본 지도에 의하여 측량할 수 없음

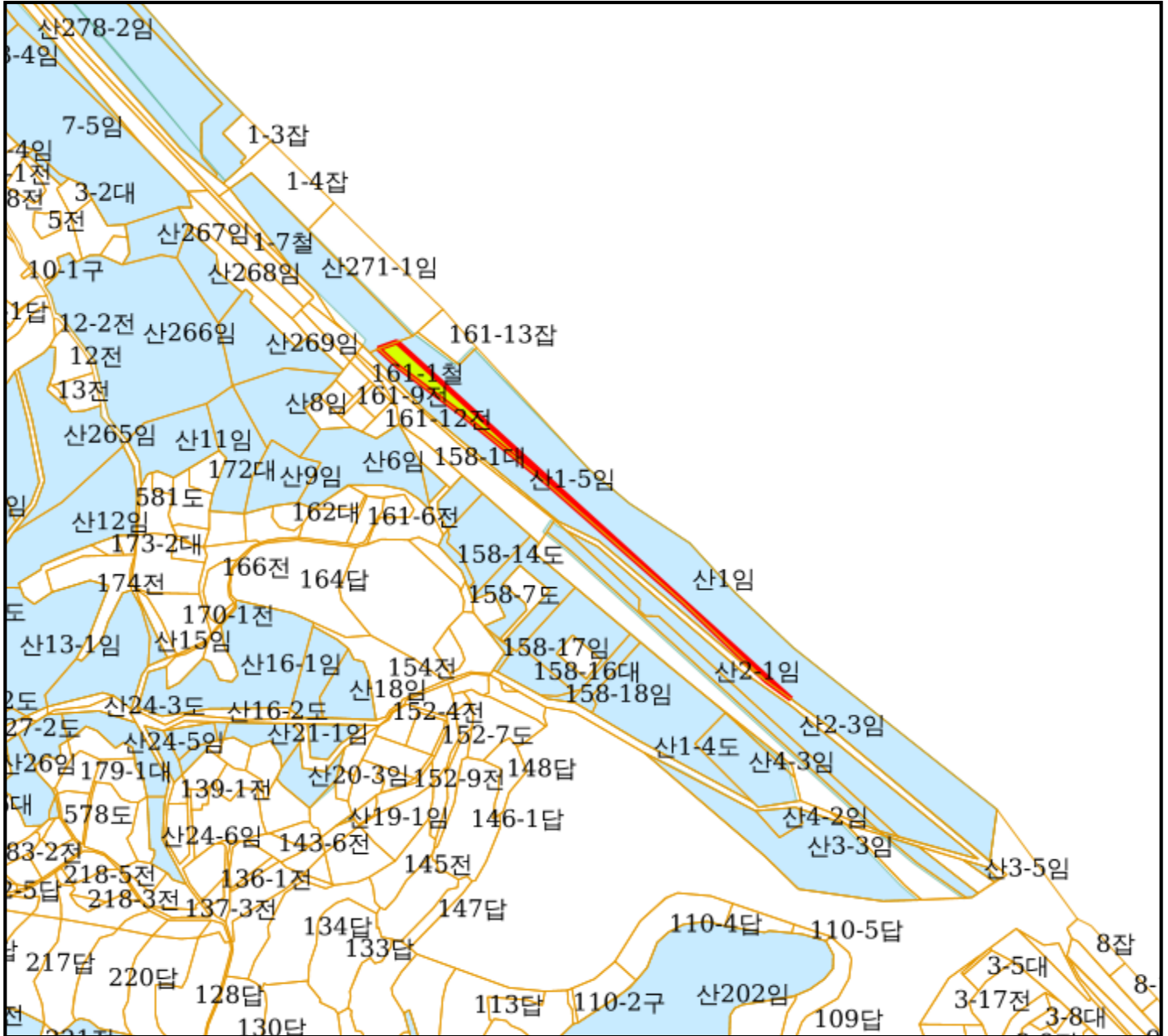








산지정보시스템(<http://flis.forestland.go.kr>)  
 산림청(<http://www.forest.go.kr>)

# 산지 구분도

(보전산지 변경지정 [공익용 ▶ 임업용])

NJ52-10-5-076



범례	
	공익용산지
	임업용산지
	준보전산지
	지적선
	행정경계
	대상지역

지정권자: 산림청장  
 고시일자: 2020-08-27  
 고시번호: 산림청고시제2020-52호

비고:  
 1. 측량의 기준: 한국측지계  
 2. 투영법: 횡단 메르카토르도법(타원체는 베셀타원체)  
 3. 높이의 기준: 인천만의 평균해면  
 4. 본 지도는 지적이 표시된 지형도 또는 지적선을 기준으로 작성하였음  
 5. 본 지도는 산림청장의 사전승인없이 복제, 국외반출, 임의개제, 편집을 할 수 없으며, 위반 시 관련법에 따라 처벌 받을 수 있음  
 6. 본 지도에 의하여 측량할 수 없음

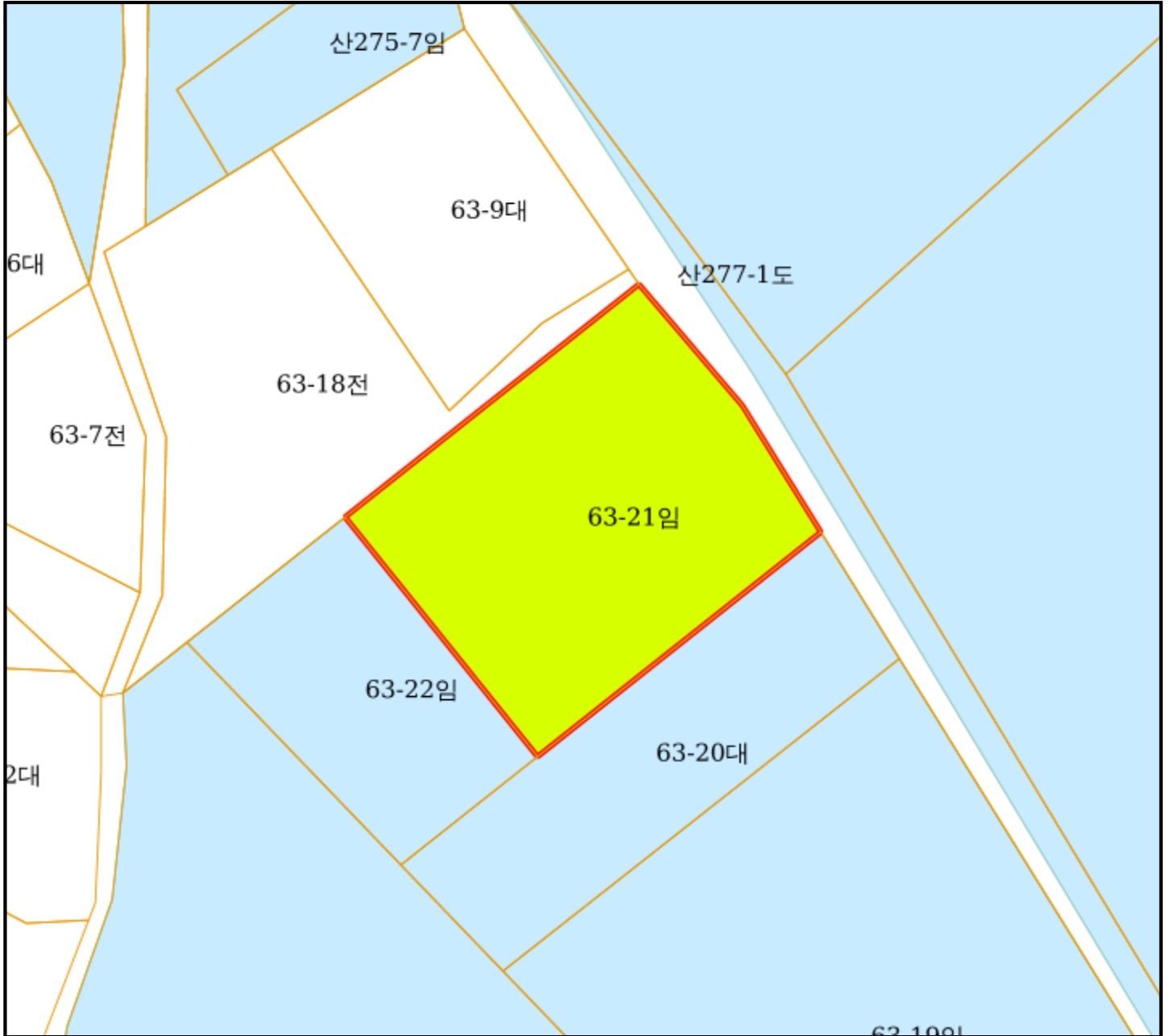


산지정보시스템(<http://flis.forestland.go.kr>)  
 산림청(<http://www.forest.go.kr>)






# 산지 구분도

(보전산지 변경지정 [공익용 ▶ 임업용])

NJ52-10-5-076



## 범례

	공익용산지		지적선
	임업용산지		행정경계
	준보전산지		대상지역

지정권자: 산림청장  
 고시일자: 2020-08-27  
 고시번호: 산림청고시제2020-52호

- 비고:
1. 측량의 기준: 한국측지계
  2. 투영법: 횡단 메르카토르도법(타원체는 베셀타원체)
  3. 높이의 기준: 인천만의 평균해면
  4. 본 지도는 지적이 표시된 지형도 또는 지적선을 기준으로 작성하였음
  5. 본 지도는 산림청장의 사전승인없이 복제, 국외반출, 임의개제, 편집을 할 수 없으며, 위반 시 관련법에 따라 처벌 받을 수 있음
  6. 본 지도에 의하여 측량할 수 없음



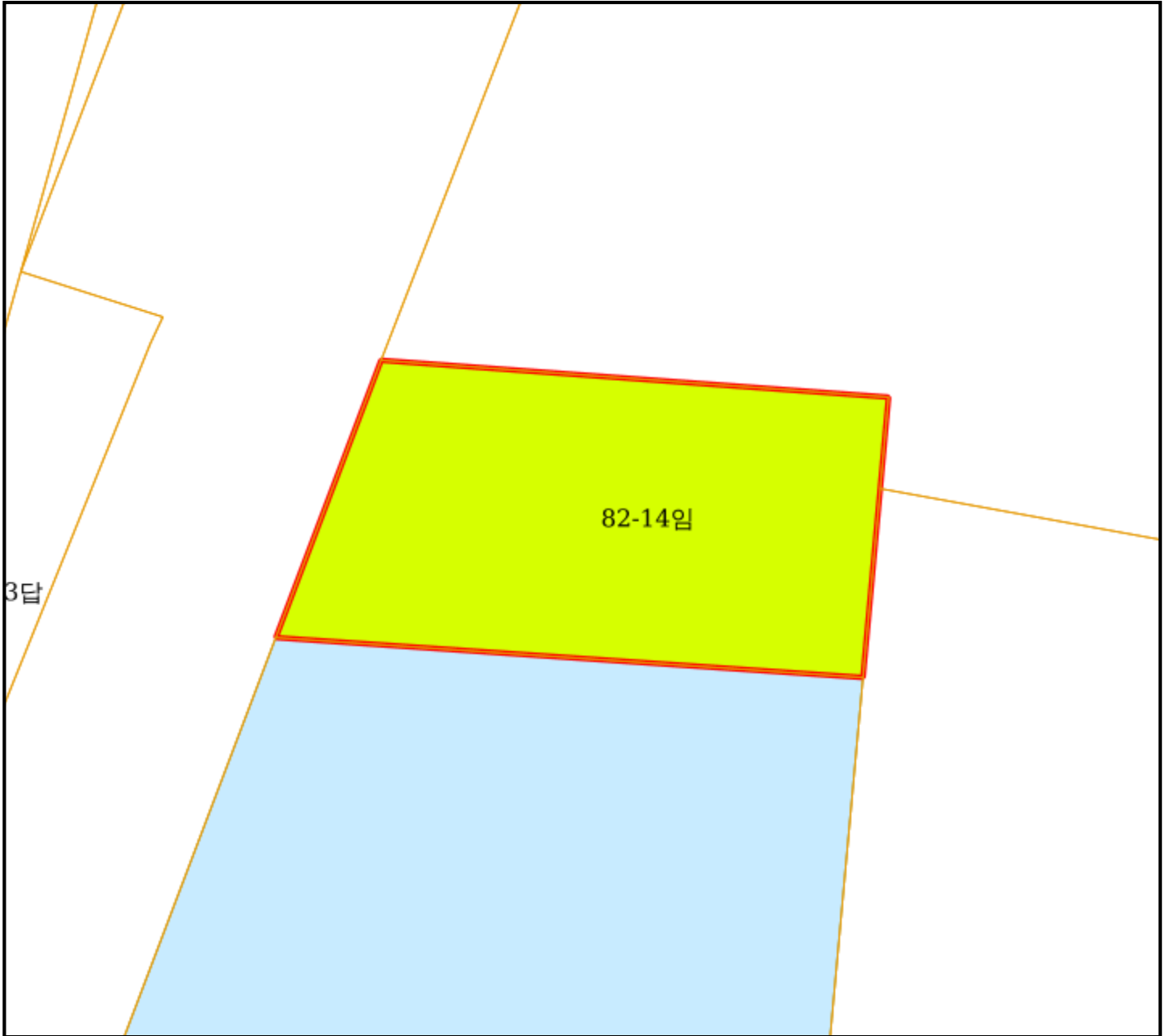
산림정보시스템(<http://flis.forestland.go.kr>)  
 산림청(<http://www.forest.go.kr>)

강원도 강릉시 사천면 방동리 일원







# 산지 구분도

(보전산지 변경지정 [공익용 ▶ 임업용])

NJ52-10-5-076



## 범례

	공익용산지		지적선
	임업용산지		행정경계
	준보전산지		대상지역

지정권자: 산림청장  
고시일자: 2020-08-27  
고시번호: 산림청고시제2020-52호

비고:  
1. 측량의 기준: 한국측지계  
2. 투영법: 횡단 메르카토르도법(타원체는 베셀타원체)  
3. 높이의 기준: 인천만의 평균해면  
4. 본 지도는 지적이 표시된 지형도 또는 지적선을 기준으로 작성하였음  
5. 본 지도는 산림청장의 사전승인없이 복제, 국외반출, 임의개재, 편집을 할 수 없으며, 위반 시 관련법에 따라 처벌 받을 수 있음  
6. 본 지도에 의하여 측량할 수 없음



산지정보시스템(<http://flis.forestland.go.kr>)  
산림청(<http://www.forest.go.kr>)

강원도 강릉시 사천면 방동리 일원

# 산지 구분도

(보전산지 변경지정 [공익용 ▶ 임업용])

NJ52-10-5-076



범례			
	공익용산지		지적선
	임업용산지		행정경계
	준보전산지		대상지역

지정권자: 산림청장  
 고시일자: 2020-08-27  
 고시번호: 산림청고시제2020-52호

- 비고:
1. 측량의 기준: 한국측지계
  2. 투영법: 횡단 메르카토르도법(타원체는 베셀타원체)
  3. 높이의 기준: 인천만의 평균해면
  4. 본 지도는 지적이 표시된 지형도 또는 지적선을 기준으로 작성하였음
  5. 본 지도는 산림청장의 사전승인없이 복제, 국외반출, 임의개재, 편집을 할 수 없으며, 위반 시 관련법에 따라 처벌 받을 수 있음
  6. 본 지도에 의하여 측량할 수 없음



산림정보시스템(<http://flis.forestland.go.kr>)  
 산림청(<http://www.forest.go.kr>)

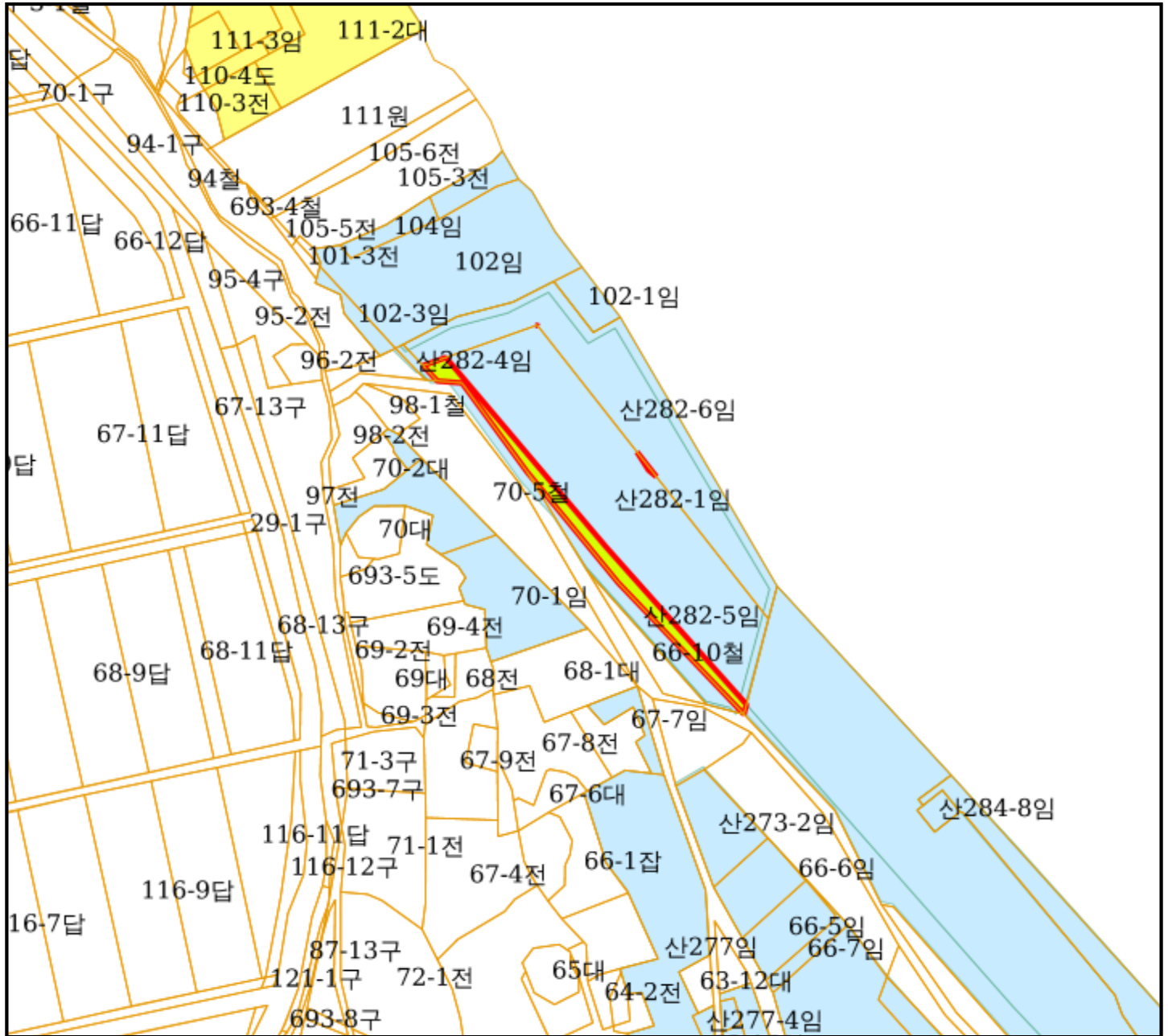
강원도 강릉시 사천면 방동리 일원








# 산지 구분도

(보전산지 변경지정 [공익용 ▶ 임업용])

NJ52-10-5-066



## 범례

 공익용산지	 지적선
 임업용산지	 행정경계
 준보전산지	 대상지역

지정권자: 산림청장  
고시일자: 2020-08-27  
고시번호: 산림청고시제2020-52호

비고:  
1. 측량의 기준: 한국측지계  
2. 투영법: 횡단 메르카토르도법(타원체는 베셀타원체)  
3. 높이의 기준: 인천만의 평균해면  
4. 본 지도는 지적이 표시된 지형도 또는 지적선을 기준으로 작성하였음  
5. 본 지도는 산림청장의 사전승인없이 복제, 국외반출, 임의개제, 편집을 할 수 없으며, 위반 시 관련법에 따라 처벌 받을 수 있음  
6. 본 지도에 의하여 측량할 수 없음



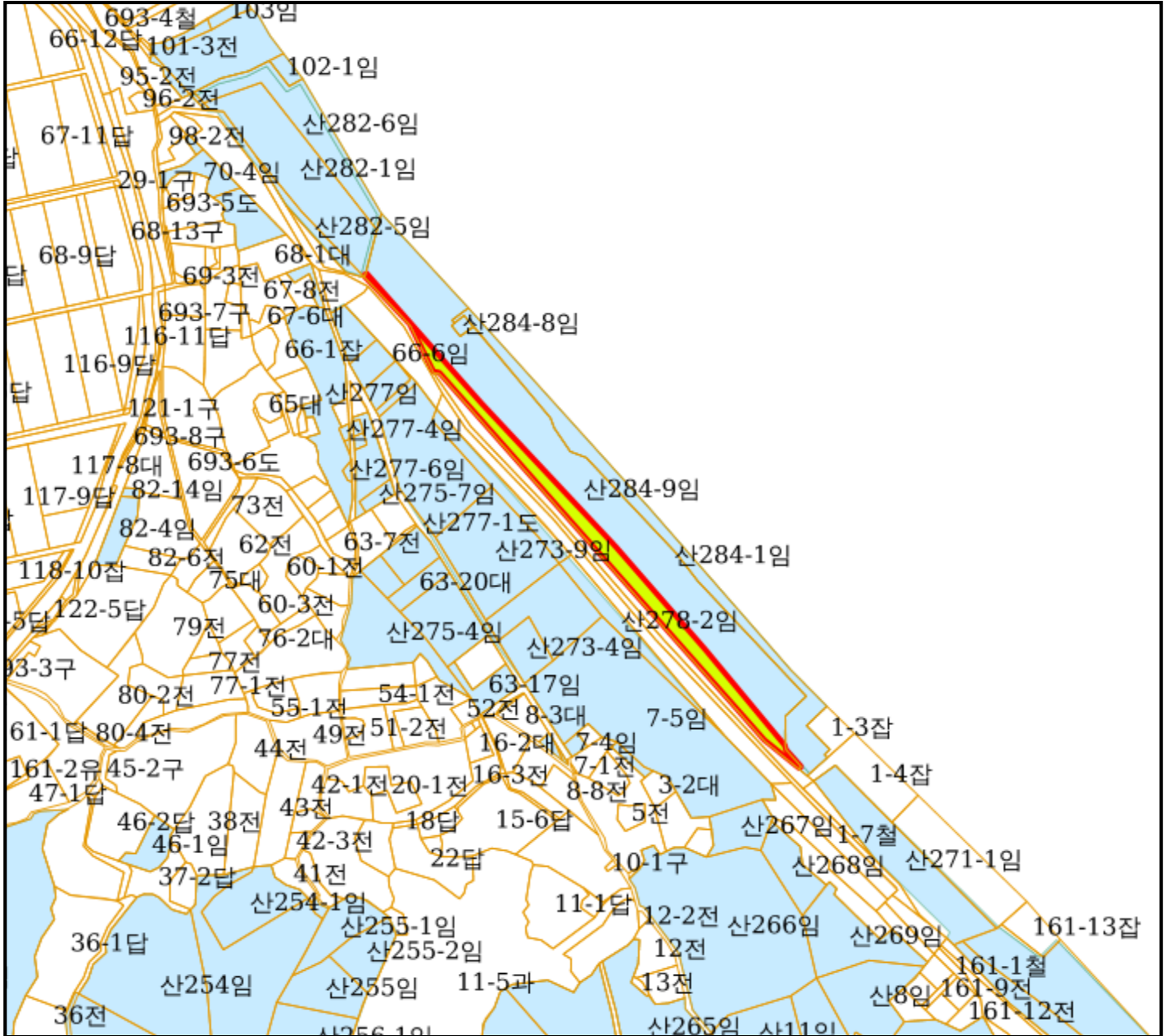
산지정보시스템(<http://flis.forestland.go.kr>)  
산림청(<http://www.forest.go.kr>)

강원도 강릉시 사천면 방동리 일원




# 산지 구분도

(보전산지 변경지정 [공익용 ▶ 임업용])

NJ52-10-5-076



## 범례

	공익용산지		지적선
	임업용산지		행정경계
	준보전산지		대상지역

지정권자: 산림청장  
 고시일자: 2020-08-27  
 고시번호: 산림청고시제2020-52호

비고:  
 1. 측량의 기준: 한국측지계  
 2. 투영법: 횡단 메르카토르도법(타원체는 베셀타원체)  
 3. 높이의 기준: 인천만의 평균해면  
 4. 본 지도는 지적이 표시된 지형도 또는 지적선을 기준으로 작성하였음  
 5. 본 지도는 산림청장의 사전승인없이 복제, 국외반출, 임의개제, 편집을 할 수 없으며, 위반 시 관련법에 따라 처벌 받을 수 있음  
 6. 본 지도에 의하여 측량할 수 없음



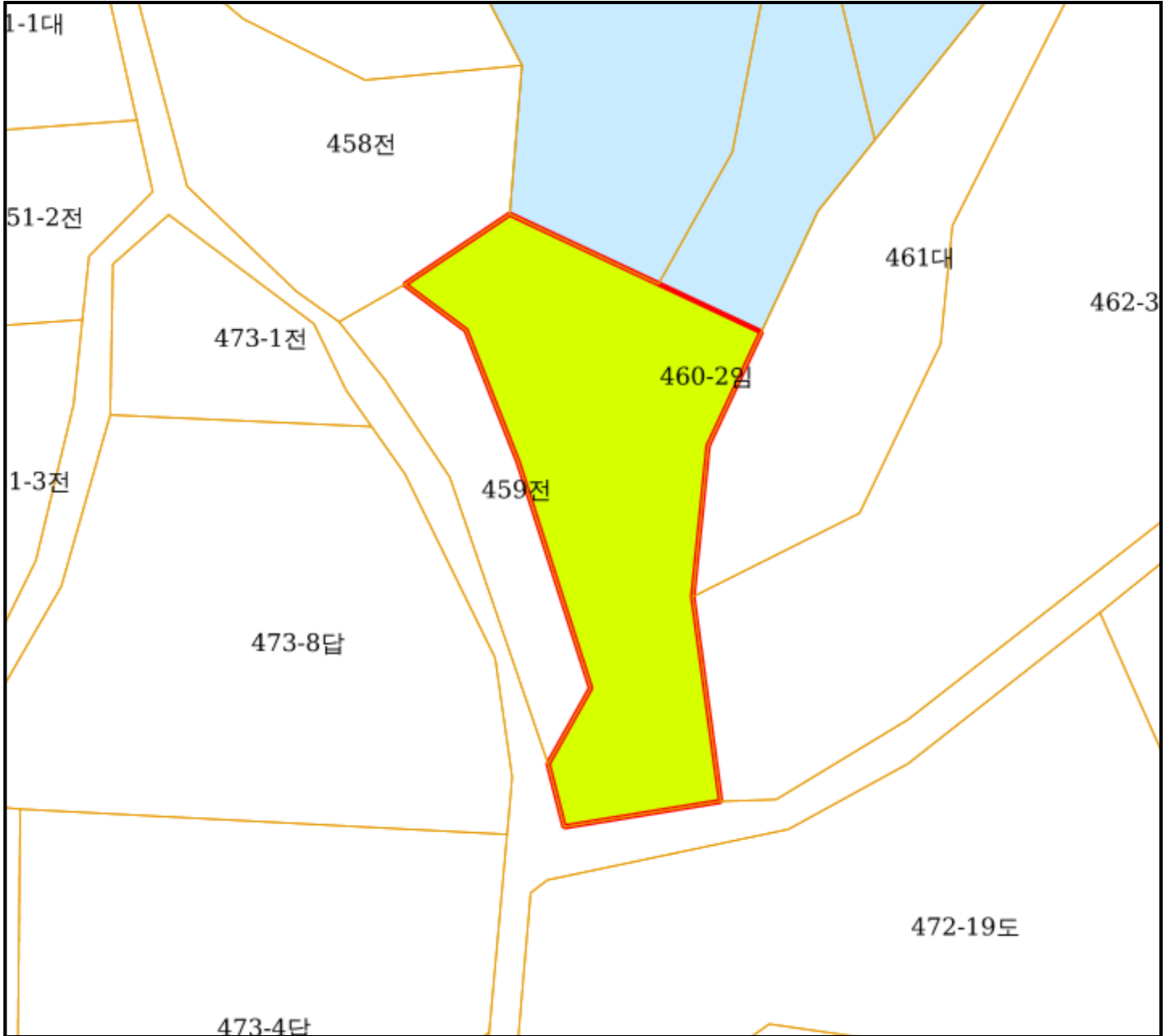
산지정보시스템(<http://flis.forestland.go.kr>)  
 산림청(<http://www.forest.go.kr>)

강원도 강릉시 사천면 방동리 일원







# 산지 구분도

(보전산지 변경지정 [공익용 ▶ 임업용])

NJ52-10-5-086



## 범례

	공익용산지		지적선
	임업용산지		행정경계
	준보전산지		대상지역

지정권자: 산림청장  
 고시일자: 2020-08-27  
 고시번호: 산림청고시제2020-52호

비고:  
 1. 측량의 기준: 한국측지계  
 2. 투영법: 횡단 메르카토르도법(타원체는 베셀타원체)  
 3. 높이의 기준: 인천만의 평균해면  
 4. 본 지도는 지적이 표시된 지형도 또는 지적선을 기준으로 작성하였음  
 5. 본 지도는 산림청장의 사전승인없이 복제, 국외반출, 임의개재, 편집을 할 수 없으며, 위반 시 관련법에 따라 처벌 받을 수 있음  
 6. 본 지도에 의하여 측량할 수 없음



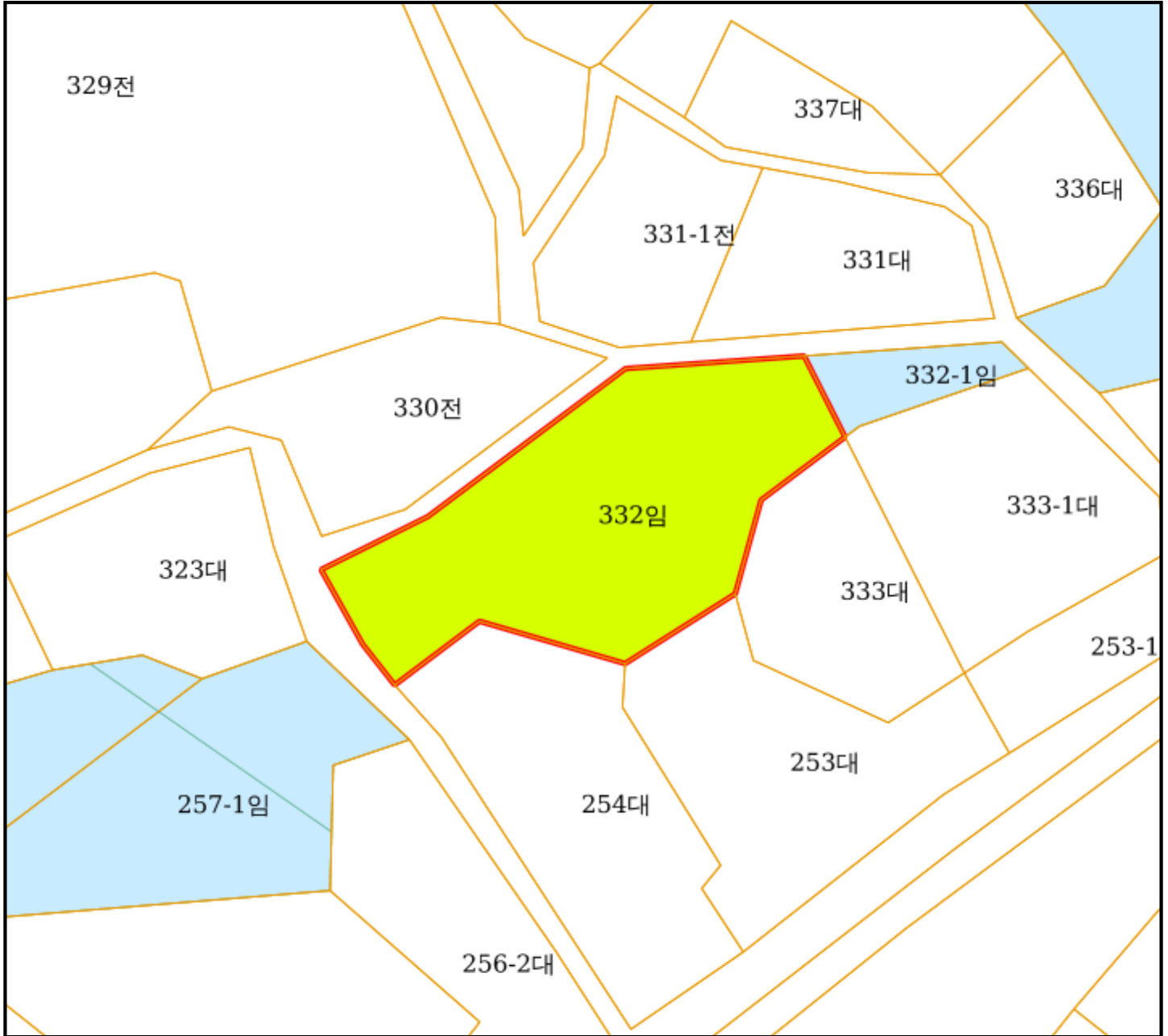
산지정보시스템(<http://flis.forestland.go.kr>)  
 산림청(<http://www.forest.go.kr>)

강원도 강릉시 운정동 일원







# 산지 구분도

(보전산지 변경지정 [공익용 ▶ 임업용])

NJ52-10-5-086



## 범례

	공익용산지		지적선
	임업용산지		행정경계
	준보전산지		대상지역

지정권자: 산림청장  
 고시일자: 2020-08-27  
 고시번호: 산림청고시제2020-52호

- 비고:
1. 측량의 기준: 한국측지계
  2. 투영법: 횡단 메르카토르도법(타원체는 베셀타원체)
  3. 높이의 기준: 인천만의 평균해면
  4. 본 지도는 지적이 표시된 지형도 또는 지적선을 기준으로 작성하였음
  5. 본 지도는 산림청장의 사전승인없이 복제, 국외반출, 임의개재, 편집을 할 수 없으며, 위반 시 관련법에 따라 처벌 받을 수 있음
  6. 본 지도에 의하여 측량할 수 없음



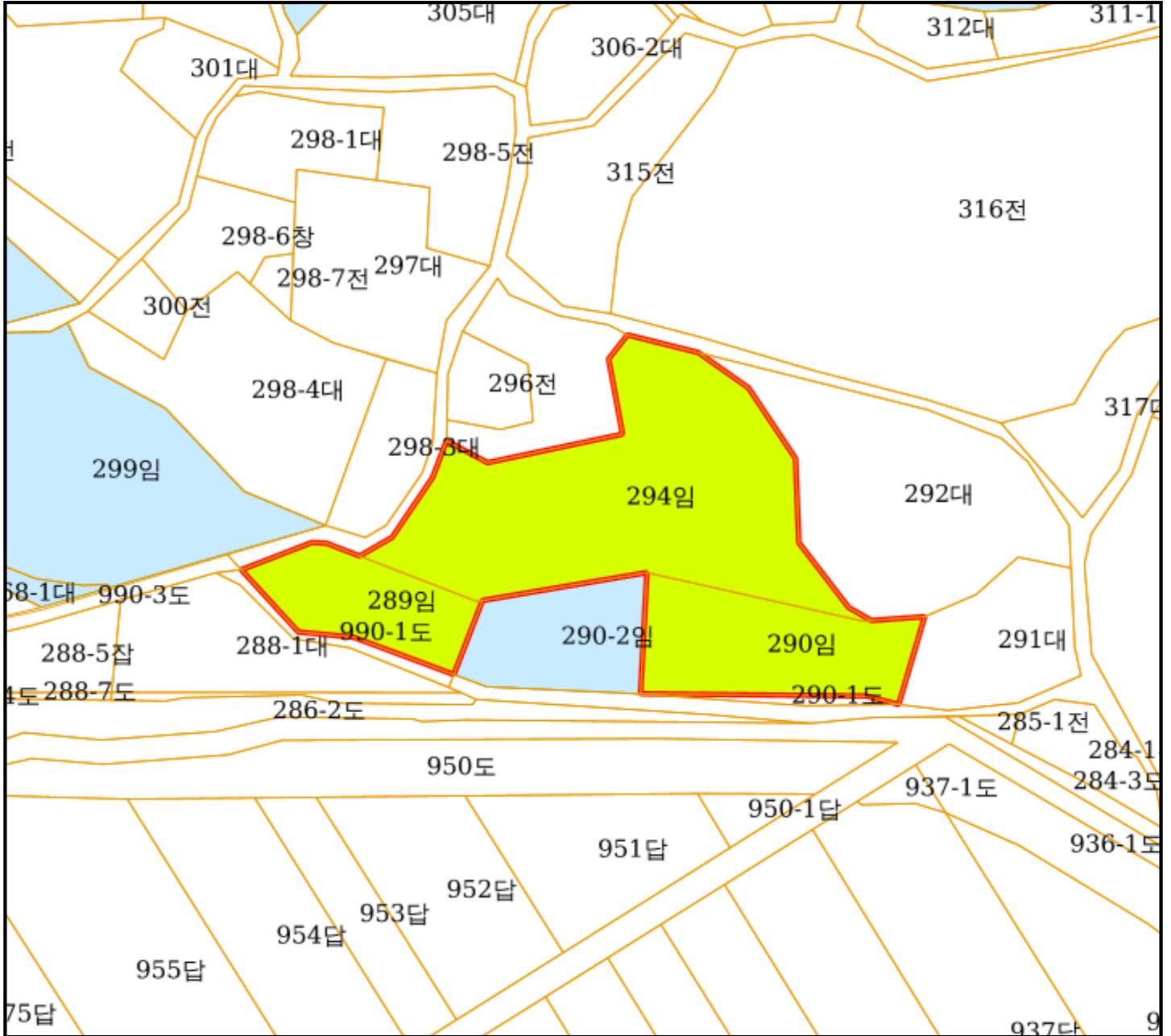
산지정보시스템(<http://flis.forestland.go.kr>)  
 산림청(<http://www.forest.go.kr>)

강원도 강릉시 운정동 일원






# 산지 구분도

(보전산지 변경지정 [공익용 ▶ 임업용])

NJ52-10-5-086



## 범례

	공익용산지		지적선
	임업용산지		행정경계
	준보전산지		대상지역

지정권자: 산림청장  
 고시일자: 2020-08-27  
 고시번호: 산림청고시제2020-52호

- 비고:
1. 측량의 기준: 한국측지계
  2. 투영법: 횡단 메르카토르도법(타원체는 베셀타원체)
  3. 높이의 기준: 인천만의 평균해면
  4. 본 지도는 지적이 표시된 지형도 또는 지적선을 기준으로 작성하였음
  5. 본 지도는 산림청장의 사전승인없이 복제, 국외반출, 임의개제, 편집을 할 수 없으며, 위반 시 관련법에 따라 처벌 받을 수 있음
  6. 본 지도에 의하여 측량할 수 없음



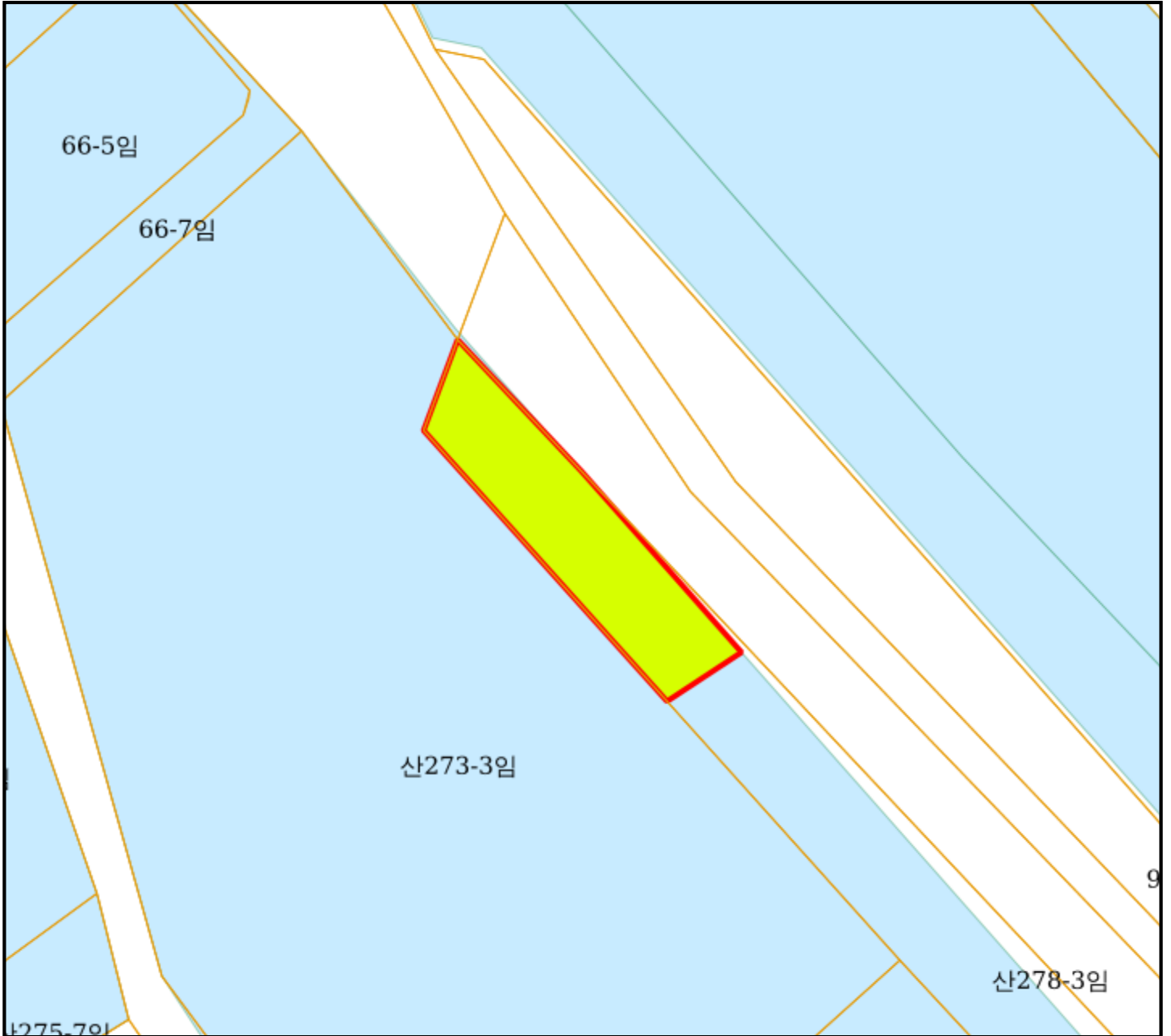
산림정보시스템(<http://flis.forestland.go.kr>)  
 산림청(<http://www.forest.go.kr>)

강원도 강릉시 운정동 일원






# 산지 구분도

(보전산지 변경지정 [공익용 ▶ 임업용])

NJ52-10-5-076



## 범례

	공익용산지		지적선
	임업용산지		행정경계
	준보전산지		대상지역

지정권자: 산림청장  
고시일자: 2020-08-27  
고시번호: 산림청고시제2020-52호

- 비고:
1. 측량의 기준: 한국측지계
  2. 투영법: 횡단 메르카토르도법(타원체는 베셀타원체)
  3. 높이의 기준: 인천만의 평균해면
  4. 본 지도는 지적이 표시된 지형도 또는 지적선을 기준으로 작성하였음
  5. 본 지도는 산림청장의 사전승인없이 복제, 국외반출, 임의개제, 편집을 할 수 없으며, 위반 시 관련법에 따라 처벌 받을 수 있음
  6. 본 지도에 의하여 측량할 수 없음



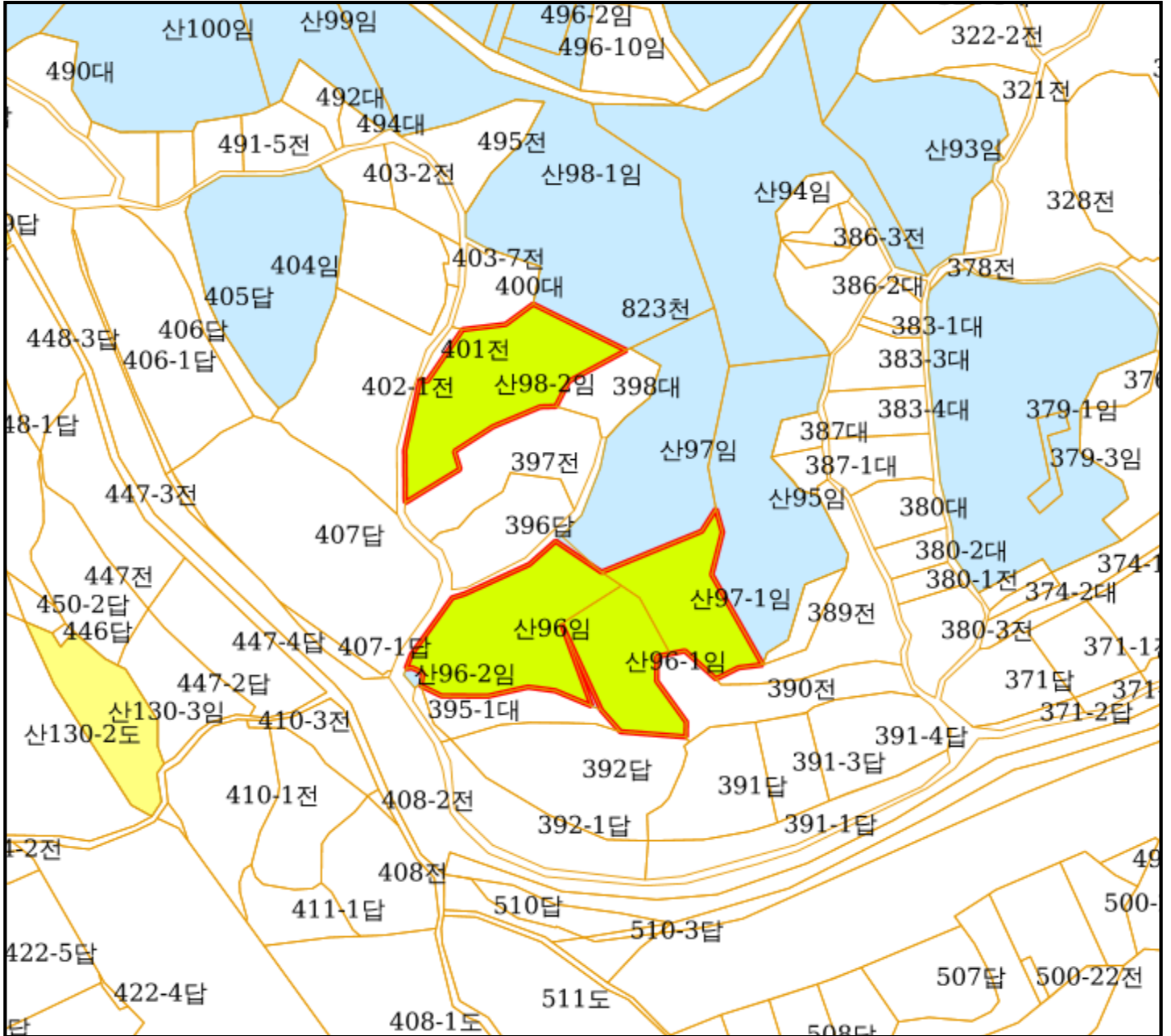
산지정보시스템(<http://flis.forestland.go.kr>)  
산림청(<http://www.forest.go.kr>)

강원도 강릉시 사천면 방동리 일원







# 산지 구분도

(보전산지 변경지정 [공익용 ▶ 임업용])

NJ52-10-5-076



## 범례

	공익용산지		지적선
	임업용산지		행정경계
	준보전산지		대상지역

지정권자: 산림청장  
 고시일자: 2020-08-27  
 고시번호: 산림청고시제2020-52호

비고:  
 1.측량의 기준: 한국측지계  
 2.투영법: 횡단 메르카토르도법(타원체는 베셀타원체)  
 3.높이의 기준: 인천만의 평균해면  
 4.본 지도는 지적이 표시된 지형도 또는 지적선을 기준으로 작성하였음  
 5.본 지도는 산림청장의 사전승인없이 복제, 국외반출, 임의개제, 편집을 할 수 없으며, 위반 시 관련법에 따라 처벌 받을 수 있음  
 6.본 지도에 의하여 측량할 수 없음



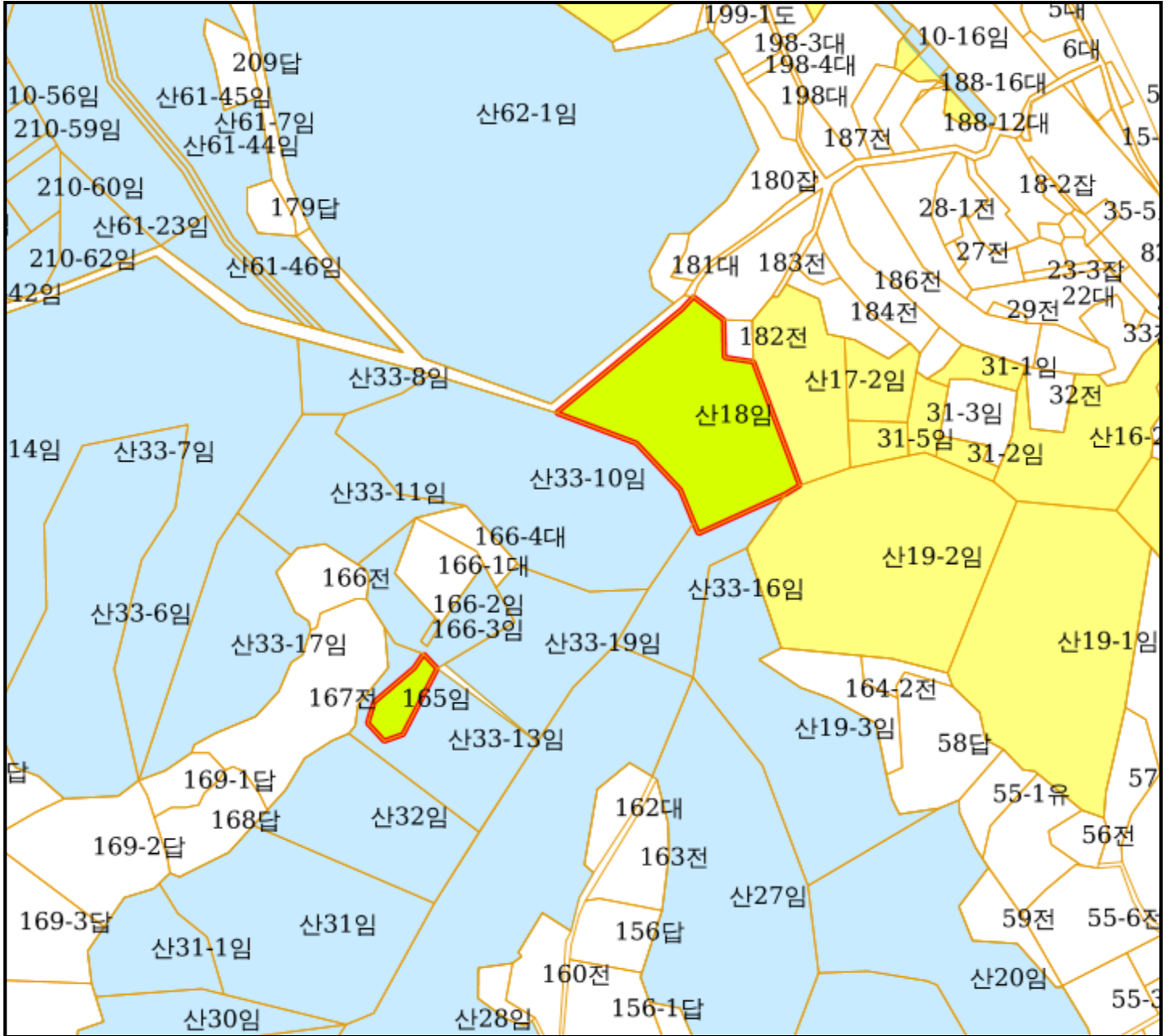
산지정보시스템(<http://flis.forestland.go.kr>)  
 산림청(<http://www.forest.go.kr>)

강원도 강릉시 안현동 일원







# 산지 구분도

(보전산지 변경지정 [공익용 ▶ 임업용])

NJ52-10-5-076



## 범례

	공익용산지		지적선
	임업용산지		행정경계
	준보전산지		대상지역

지정권자: 산림청장  
 고시일자: 2020-08-27  
 고시번호: 산림청고시제2020-52호

비고:  
 1. 측량의 기준: 한국측지계  
 2. 투영법: 횡단 메르카토르도법(타원체는 베셀타원체)  
 3. 높이의 기준: 인천만의 평균해면  
 4. 본 지도는 지적이 표시된 지형도 또는 지적선을 기준으로 작성하였음  
 5. 본 지도는 산림청장의 사전승인없이 복제, 국외반출, 임의개제, 편집을 할 수 없으며, 위반 시 관련법에 따라 처벌 받을 수 있음  
 6. 본 지도에 의하여 측량할 수 없음



산지정보시스템(<http://flis.forestland.go.kr>)  
 산림청(<http://www.forest.go.kr>)

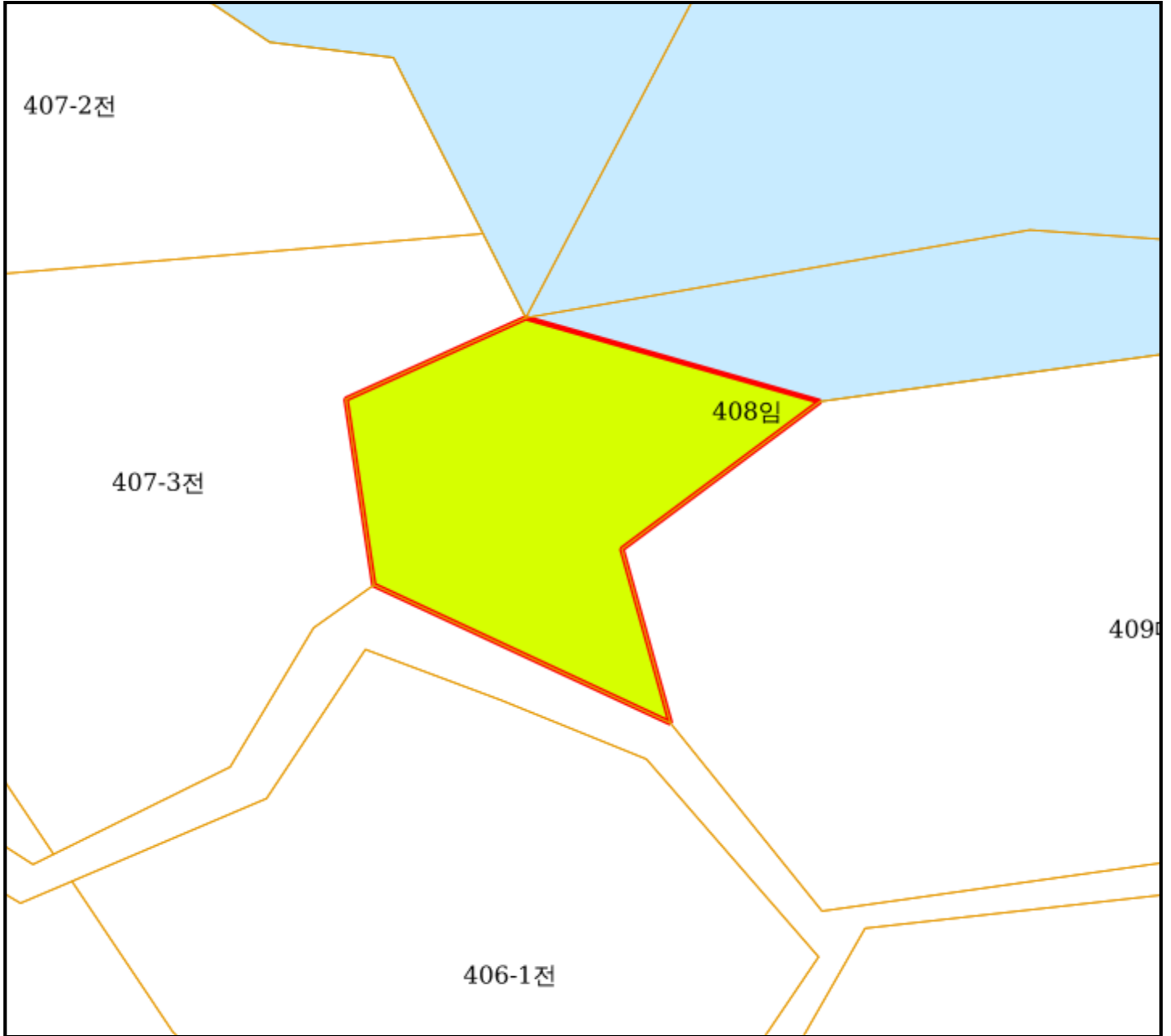
강원도 강릉시 안현동 일원






# 산지 구분도

(보전산지 변경지정 [공익용 ▶ 임업용])

NJ52-10-5-076



## 범례

	공익용산지		지적선
	임업용산지		행정경계
	준보전산지		대상지역

지정권자: 산림청장  
고시일자: 2020-08-27  
고시번호: 산림청고시제2020-52호

비고:  
1. 측량의 기준: 한국측지계  
2. 투영법: 횡단 메르카토르도법(타원체는 베셀타원체)  
3. 높이의 기준: 인천만의 평균해면  
4. 본 지도는 지적이 표시된 지형도 또는 지적선을 기준으로 작성하였음  
5. 본 지도는 산림청장의 사전승인없이 복제, 국외반출, 임의개재, 편집을 할 수 없으며, 위반 시 관련법에 따라 처벌 받을 수 있음  
6. 본 지도에 의하여 측량할 수 없음

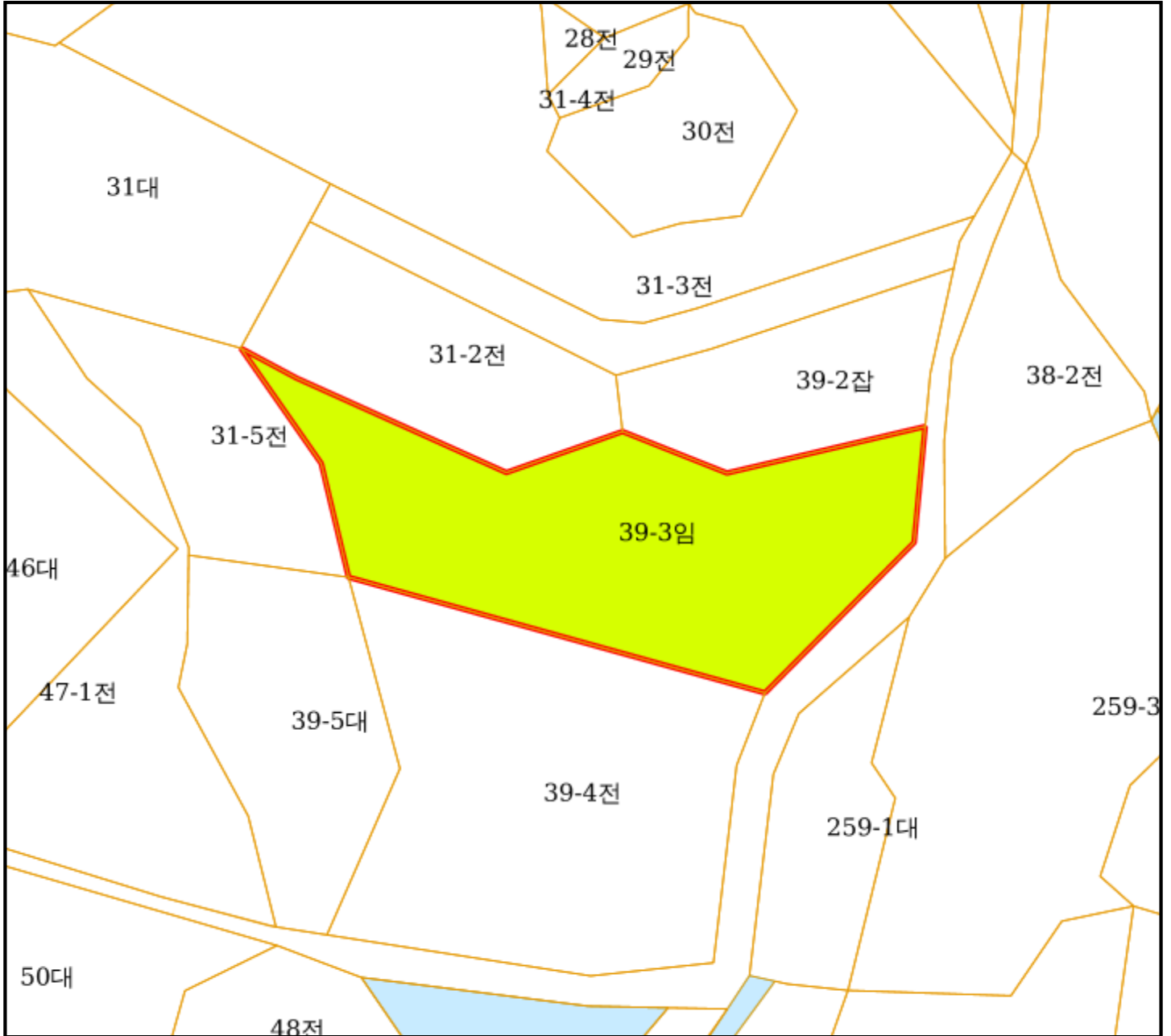


산지정보시스템(<http://flis.forestland.go.kr>)  
산림청(<http://www.forest.go.kr>)






# 산지 구분도

(보전산지 변경지정 [공익용 ▶ 임업용])

NJ52-10-5-076



## 범례

	공익용산지		지적선
	임업용산지		행정경계
	준보전산지		대상지역

지정권자: 산림청장  
 고시일자: 2020-08-27  
 고시번호: 산림청고시제2020-52호

비고:  
 1. 측량의 기준: 한국측지계  
 2. 투영법: 횡단 메르카토르도법(타원체는 베셀타원체)  
 3. 높이의 기준: 인천만의 평균해면  
 4. 본 지도는 지적이 표시된 지형도 또는 지적선을 기준으로 작성하였음  
 5. 본 지도는 산림청장의 사전승인없이 복제, 국외반출, 임의개재, 편집을 할 수 없으며, 위반 시 관련법에 따라 처벌 받을 수 있음  
 6. 본 지도에 의하여 측량할 수 없음

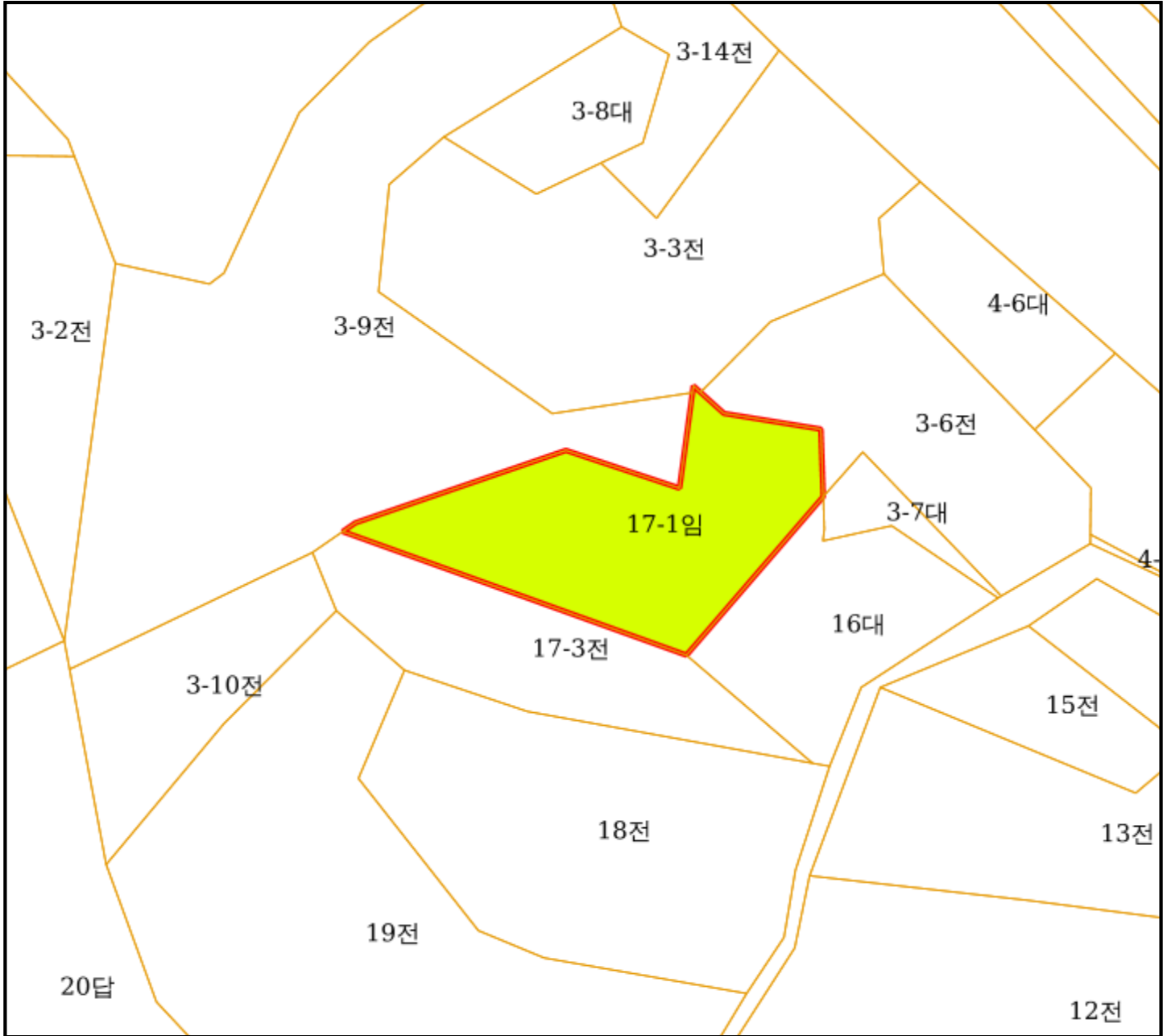


산지정보시스템(<http://flis.forestland.go.kr>)  
 산림청(<http://www.forest.go.kr>)







# 산지 구분도

(보전산지 변경지정 [공익용 ▶ 임업용])

NJ52-10-5-076



## 범례

	공익용산지		지적선
	임업용산지		행정경계
	준보전산지		대상지역

지정권자: 산림청장  
 고시일자: 2020-08-27  
 고시번호: 산림청고시제2020-52호

비고:  
 1. 측량의 기준: 한국측지계  
 2. 투영법: 횡단 메르카토르도법(타원체는 베셀타원체)  
 3. 높이의 기준: 인천만의 평균해면  
 4. 본 지도는 지적이 표시된 지형도 또는 지적선을 기준으로 작성하였음  
 5. 본 지도는 산림청장의 사전승인없이 복제, 국외반출, 임의개제, 편집을 할 수 없으며, 위반 시 관련법에 따라 처벌 받을 수 있음  
 6. 본 지도에 의하여 측량할 수 없음

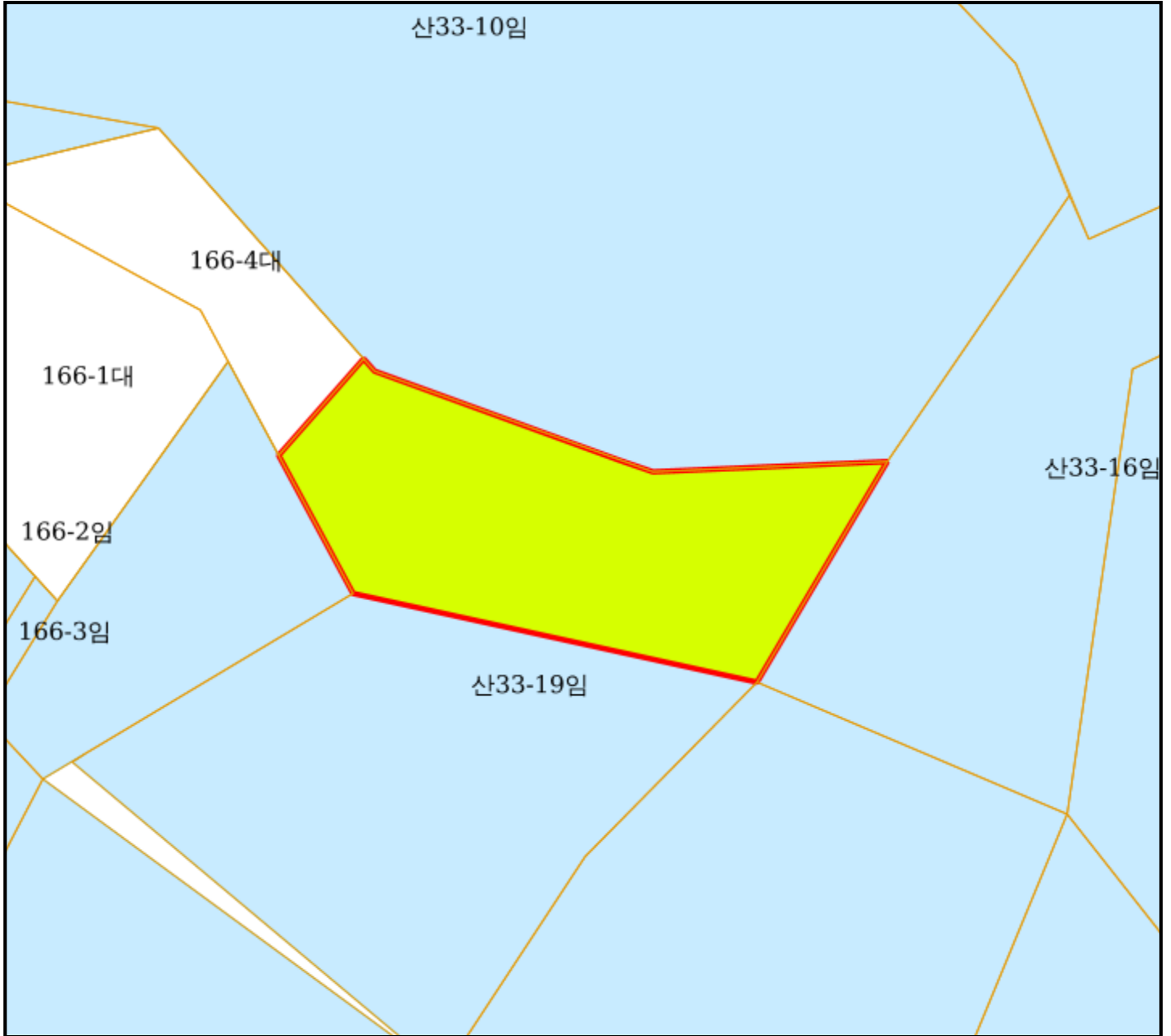


산지정보시스템(<http://flis.forestland.go.kr>)  
 산림청(<http://www.forest.go.kr>)







# 산지 구분도

(보전산지 변경지정 [공익용 ▶ 임업용])

NJ52-10-5-076



## 범례

	공익용산지		지적선
	임업용산지		행정경계
	준보전산지		대상지역

지정권자: 산림청장  
 고시일자: 2020-08-27  
 고시번호: 산림청고시제2020-52호

- 비고:
1. 측량의 기준: 한국측지계
  2. 투영법: 횡단 메르카토르도법(타원체는 베셀타원체)
  3. 높이의 기준: 인천만의 평균해면
  4. 본 지도는 지적이 표시된 지형도 또는 지적선을 기준으로 작성하였음
  5. 본 지도는 산림청장의 사전승인없이 복제, 국외반출, 임의개재, 편집을 할 수 없으며, 위반 시 관련법에 따라 처벌 받을 수 있음
  6. 본 지도에 의하여 측량할 수 없음



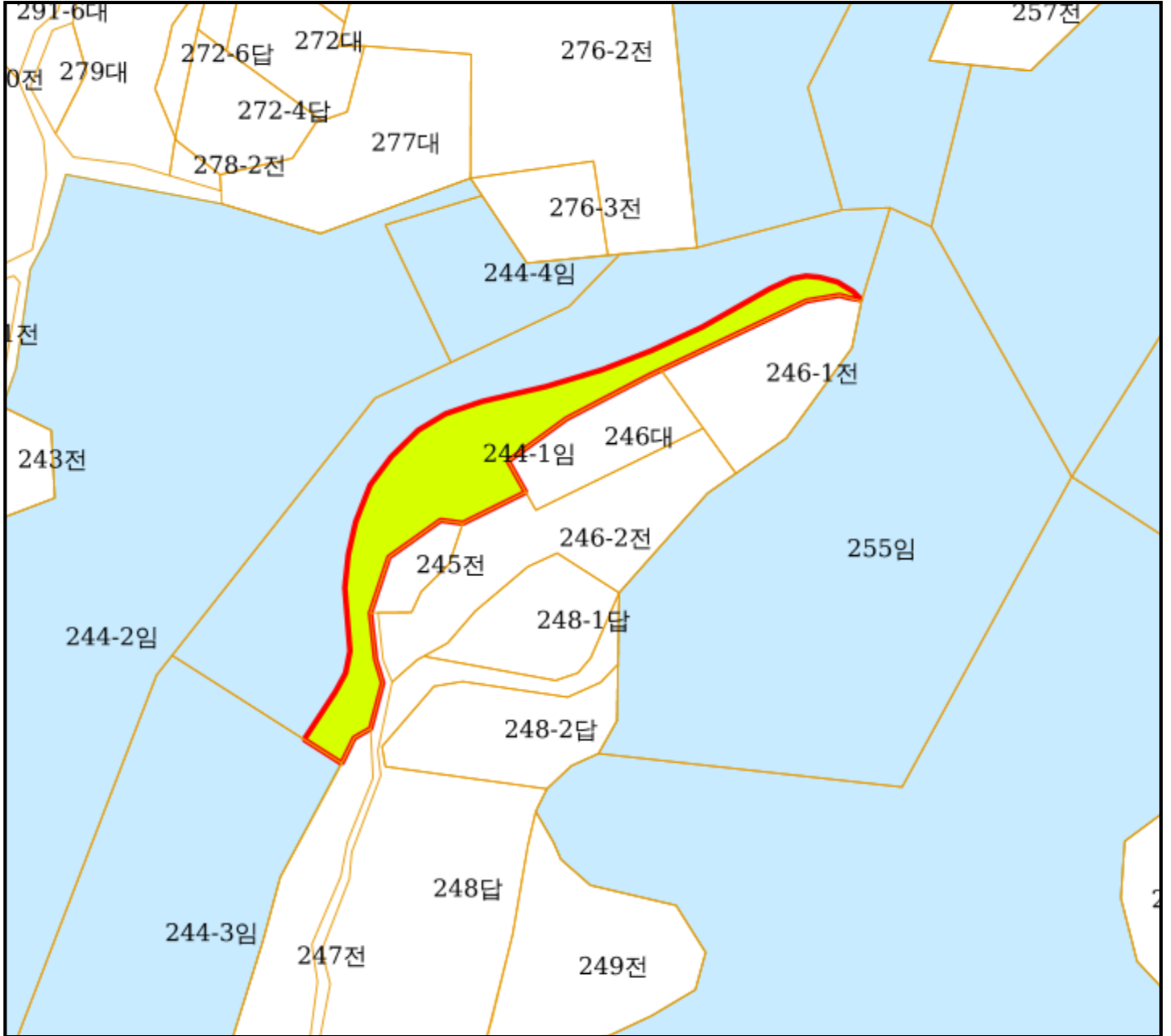
산지정보시스템(<http://flis.forestland.go.kr>)  
 산림청(<http://www.forest.go.kr>)

강원도 강릉시 안현동 일원






# 산 지구 분 도

(보전산지 변경지정 [공익용 ▶ 임업용])

NJ52-10-5-086



## 범례

	공익용산지		지적선
	임업용산지		행정경계
	준보전산지		대상지역

지정권자: 산림청장  
 고시일자: 2020-08-27  
 고시번호: 산림청고시제2020-52호

비고:  
 1.측량의 기준: 한국측지계  
 2.투영법: 횡단 메르카토르도법(타원체는 베셀타원체)  
 3.높이의 기준: 인천만의 평균해면  
 4.본 지도는 지적이 표시된 지형도 또는 지적선을 기준으로 작성하였음  
 5.본 지도는 산림청장의 사전승인없이 복제, 국외반출, 임의개재, 편집을 할 수 없으며, 위반 시 관련법에 따라 처벌 받을 수 있음  
 6.본 지도에 의하여 측량할 수 없음

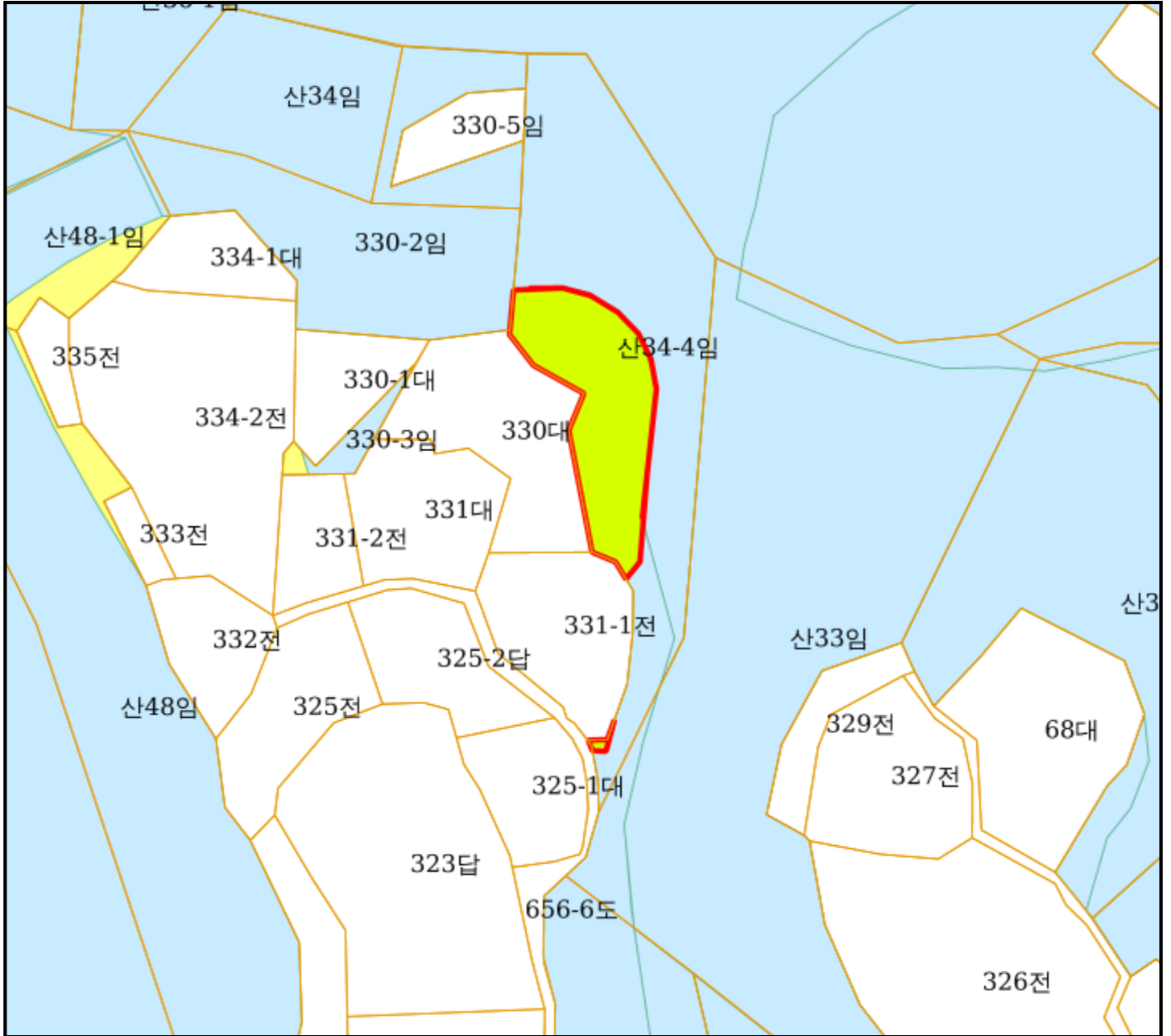


산지정보시스템(<http://flis.forestland.go.kr>)  
 산림청(<http://www.forest.go.kr>)






# 산지 구분도

(보전산지 변경지정 [공익용 ▶ 임업용])

NJ52-10-5-086



## 범례

 공익용산지	 지적선
 임업용산지	 행정경계
 준보전산지	 대상지역

지정권자: 산림청장  
 고시일자: 2020-08-27  
 고시번호: 산림청고시제2020-52호

비고:  
 1. 측량의 기준: 한국측지계  
 2. 투영법: 횡단 메르카토르도법(타원체는 베셀타원체)  
 3. 높이의 기준: 인천만의 평균해면  
 4. 본 지도는 지적이 표시된 지형도 또는 지적선을 기준으로 작성하였음  
 5. 본 지도는 산림청장의 사전승인없이 복제, 국외반출, 임의개제, 편집을 할 수 없으며, 위반 시 관련법에 따라 처벌 받을 수 있음  
 6. 본 지도에 의하여 측량할 수 없음



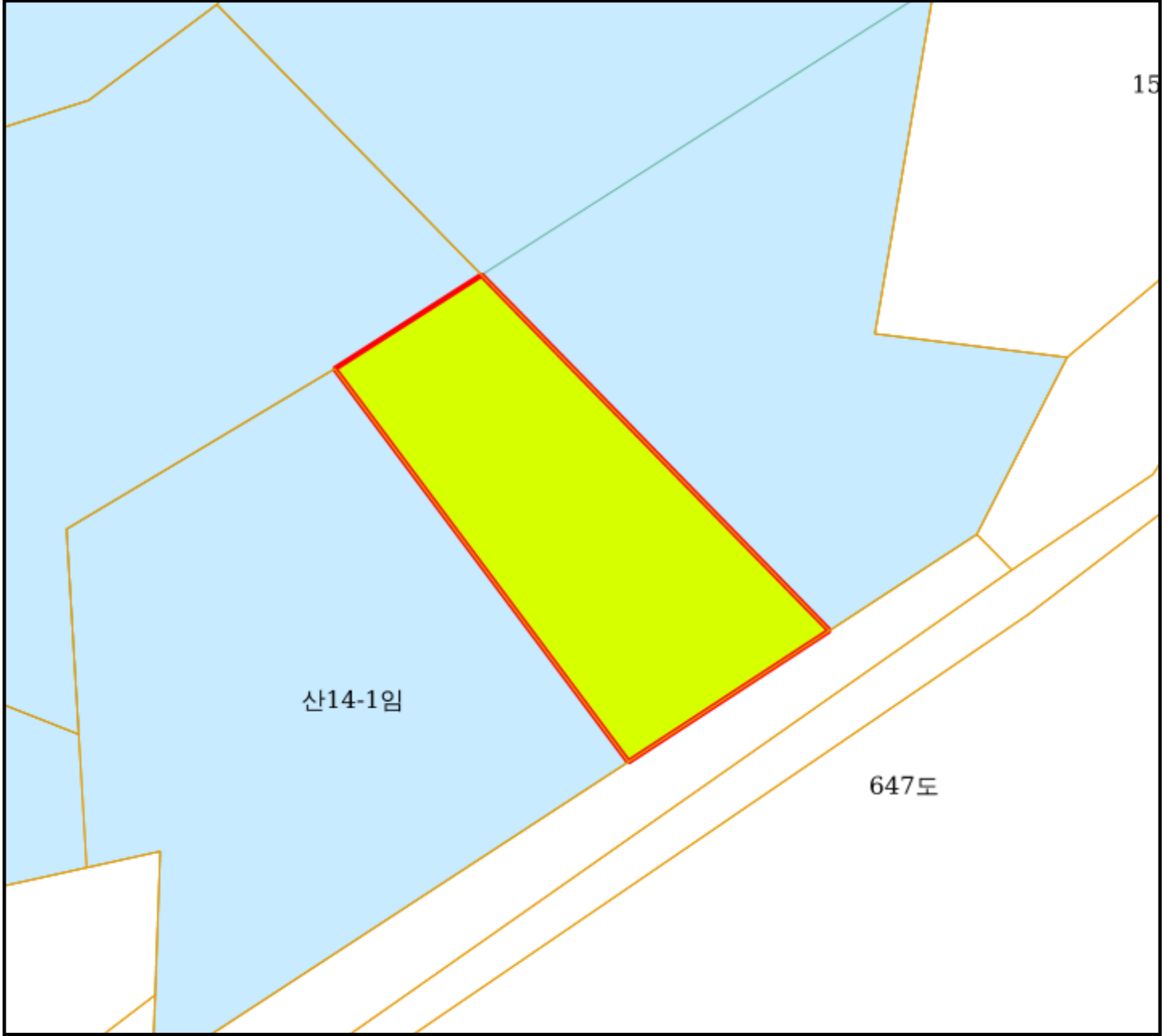
산지정보시스템(<http://flis.forestland.go.kr>)  
 산림청(<http://www.forest.go.kr>)









# 산지 구분도

(보전산지 변경지정 [공익용 ▶ 임업용])

NJ52-10-5-086



## 범례

 공익용산지	 지적선
 임업용산지	 행정경계
 준보전산지	 대상지역

지정권자: 산림청장  
고시일자: 2020-08-27  
고시번호: 산림청고시제2020-52호

비고:  
1. 측량의 기준: 한국측지계  
2. 투영법: 횡단 메르카토르도법(타원체는 베셀타원체)  
3. 높이의 기준: 인천만의 평균해면  
4. 본 지도는 지적이 표시된 지형도 또는 지적선을 기준으로 작성하였음  
5. 본 지도는 산림청장의 사전승인없이 복제, 국외반출, 임의개재, 편집을 할 수 없으며, 위반 시 관련법에 따라 처벌 받을 수 있음  
6. 본 지도에 의하여 측량할 수 없음



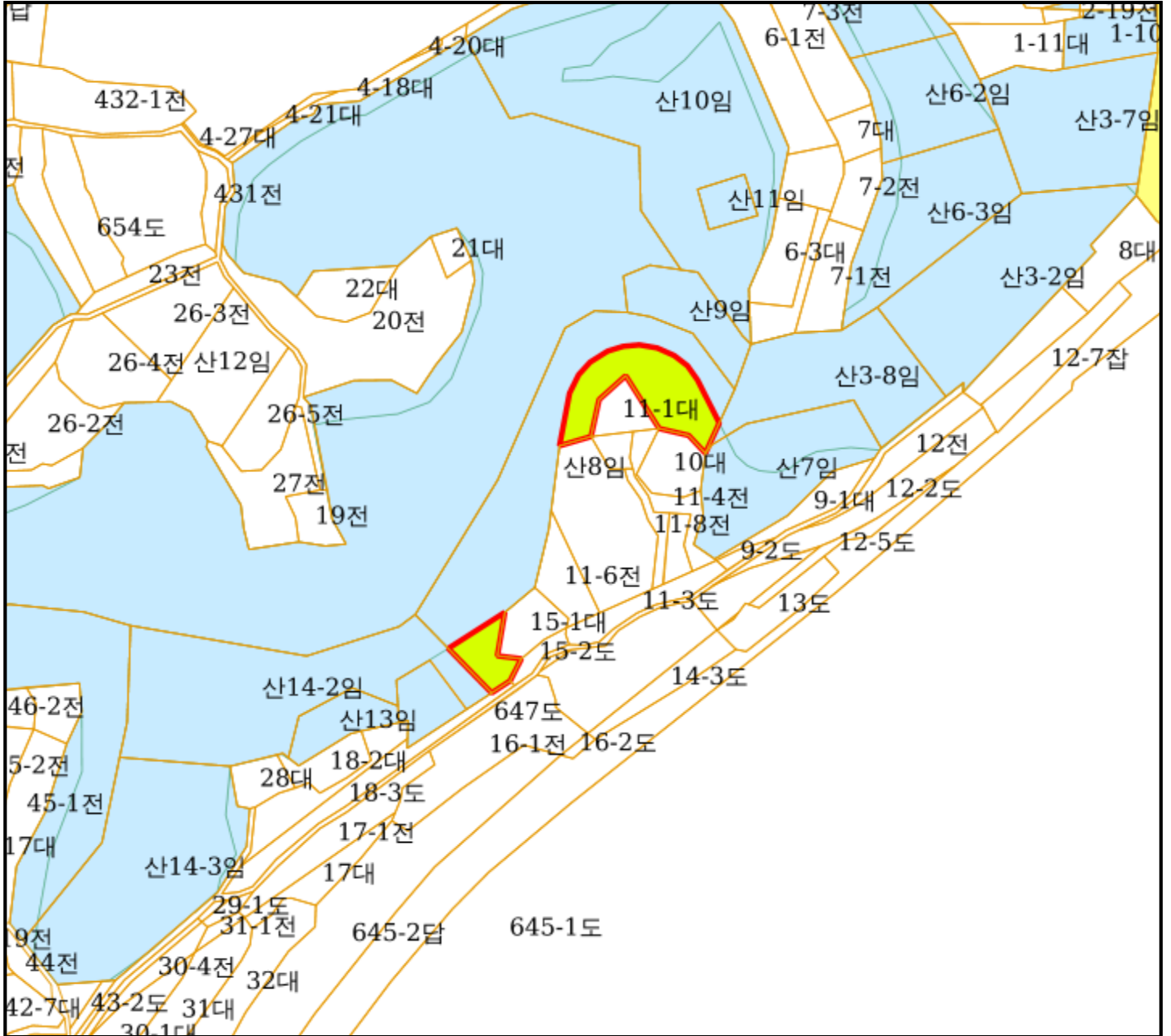
산지정보시스템(<http://flis.forestland.go.kr>)  
산림청(<http://www.forest.go.kr>)






# 산지 구분도

(보전산지 변경지정 [공익용 ▶ 임업용])

NJ52-10-5-087



## 범례

	공익용산지		지적선
	임업용산지		행정경계
	준보전산지		대상지역

지정권자: 산림청장  
 고시일자: 2020-08-27  
 고시번호: 산림청고시제2020-52호

비고:  
 1. 측량의 기준: 한국측지계  
 2. 투영법: 횡단 메르카토르도법(타원체는 베셀타원체)  
 3. 높이의 기준: 인천만의 평균해면  
 4. 본 지도는 지적이 표시된 지형도 또는 지적선을 기준으로 작성하였음  
 5. 본 지도는 산림청장의 사전승인없이 복제, 국외반출, 임의개제, 편집을 할 수 없으며, 위반 시 관련법에 따라 처벌 받을 수 있음  
 6. 본 지도에 의하여 측량할 수 없음

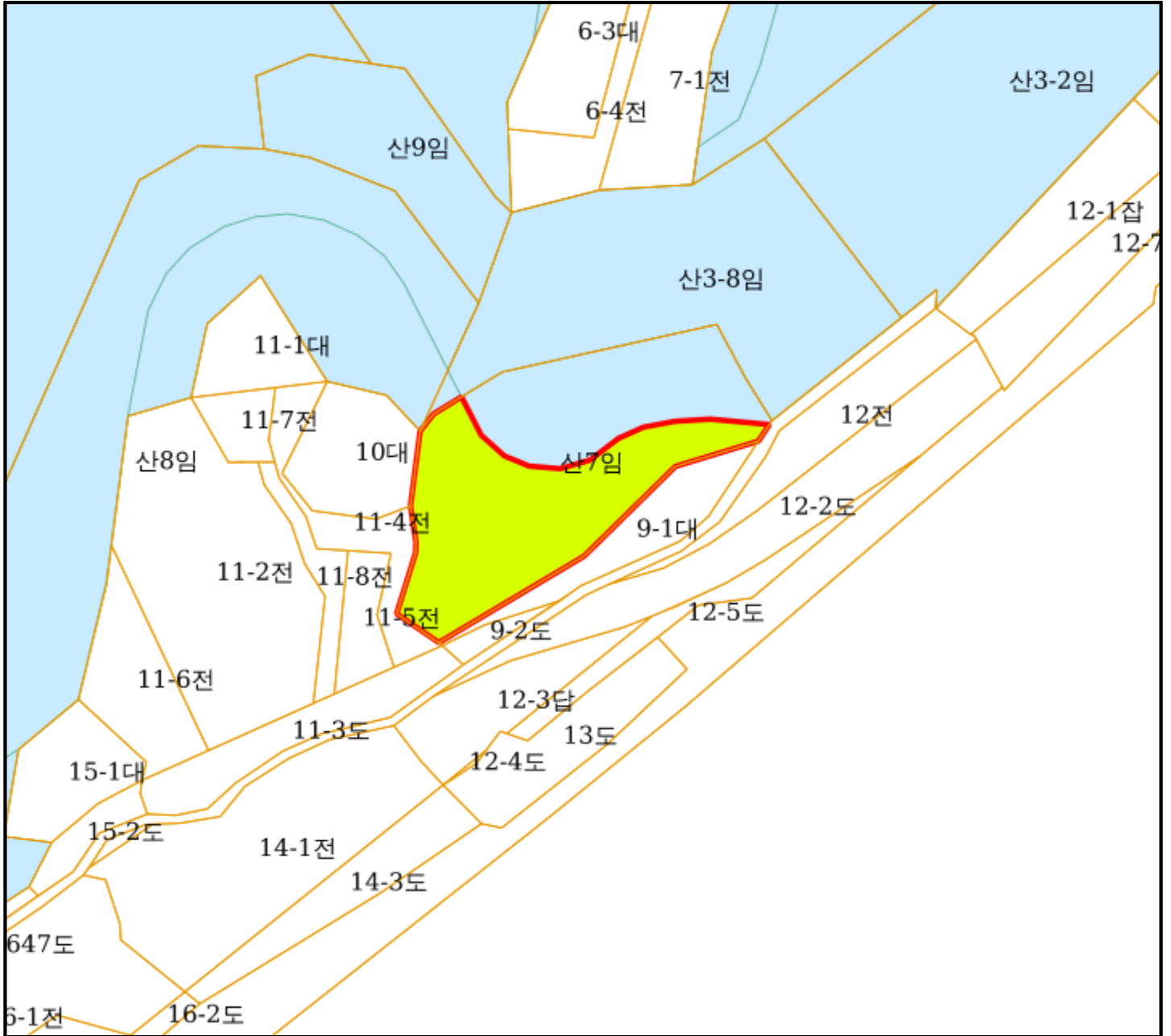


산지정보시스템(<http://flis.forestland.go.kr>)  
 산림청(<http://www.forest.go.kr>)






# 산 지구 분도

(보전산지 변경지정 [공익용 ▶ 임업용])

NJ52-10-5-087



## 범례

	공익용산지		지적선
	임업용산지		행정경계
	준보전산지		대상지역

지정권자: 산림청장  
 고시일자: 2020-08-27  
 고시번호: 산림청고시제2020-52호

비고:  
 1. 측량의 기준: 한국측지계  
 2. 투영법: 횡단 메르카토르도법(타원체는 베셀타원체)  
 3. 높이의 기준: 인천만의 평균해면  
 4. 본 지도는 지적이 표시된 지형도 또는 지적선을 기준으로 작성하였음  
 5. 본 지도는 산림청장의 사전승인없이 복제, 국외반출, 임의개재, 편집을 할 수 없으며, 위반 시 관련법에 따라 처벌 받을 수 있음  
 6. 본 지도에 의하여 측량할 수 없음

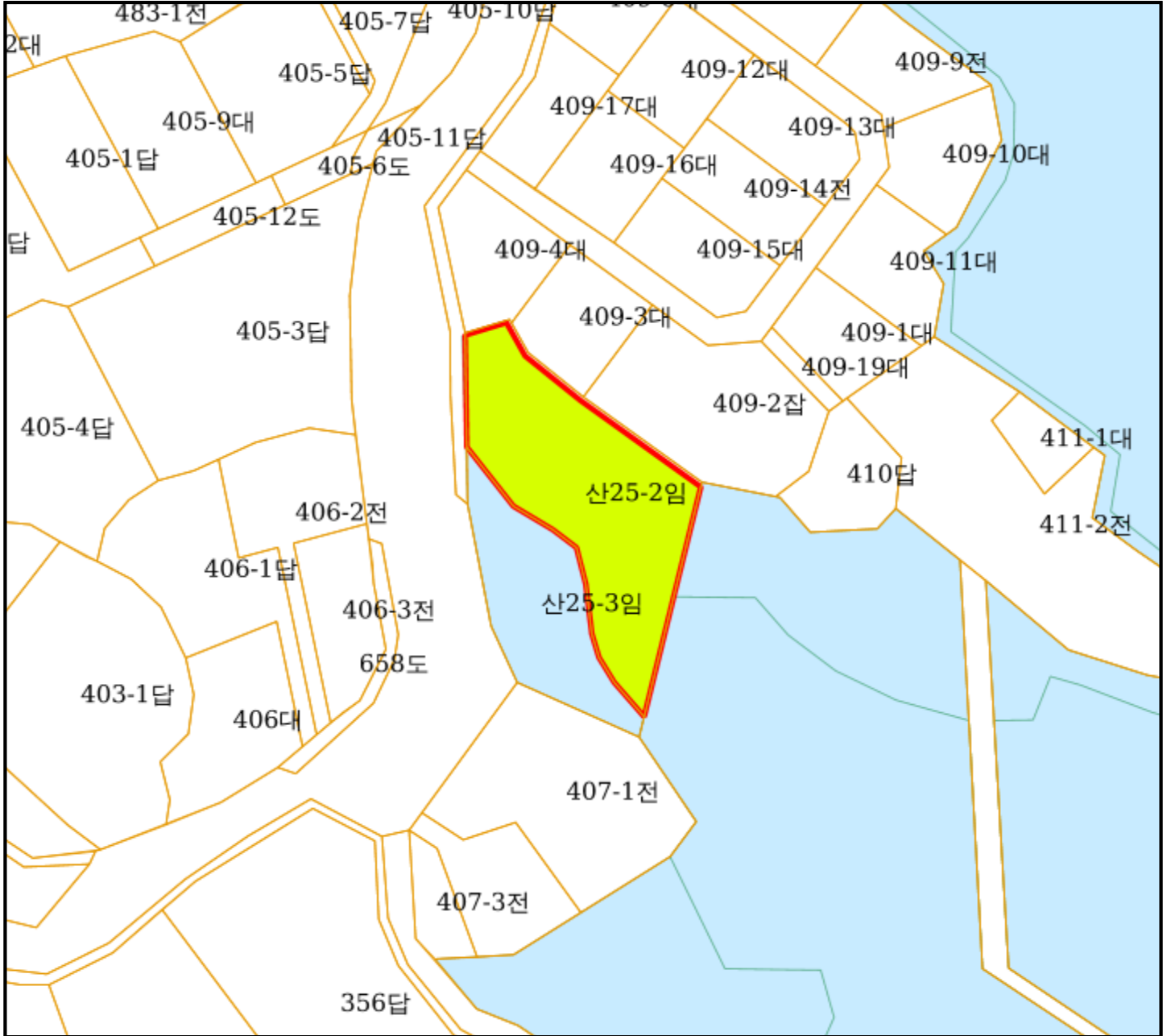


산지정보시스템(<http://flis.forestland.go.kr>)  
 산림청(<http://www.forest.go.kr>)







# 산지 구분도

(보전산지 변경지정 [공익용 ▶ 임업용])

NJ52-10-5-076



## 범례

	공익용산지		지적선
	임업용산지		행정경계
	준보전산지		대상지역

지정권자: 산림청장  
 고시일자: 2020-08-27  
 고시번호: 산림청고시제2020-52호

비고:  
 1. 측량의 기준: 한국측지계  
 2. 투영법: 횡단 메르카토르도법(타원체는 베셀타원체)  
 3. 높이의 기준: 인천만의 평균해면  
 4. 본 지도는 지적이 표시된 지형도 또는 지적선을 기준으로 작성하였음  
 5. 본 지도는 산림청장의 사전승인없이 복제, 국외반출, 임의개제, 편집을 할 수 없으며, 위반 시 관련법에 따라 처벌 받을 수 있음  
 6. 본 지도에 의하여 측량할 수 없음

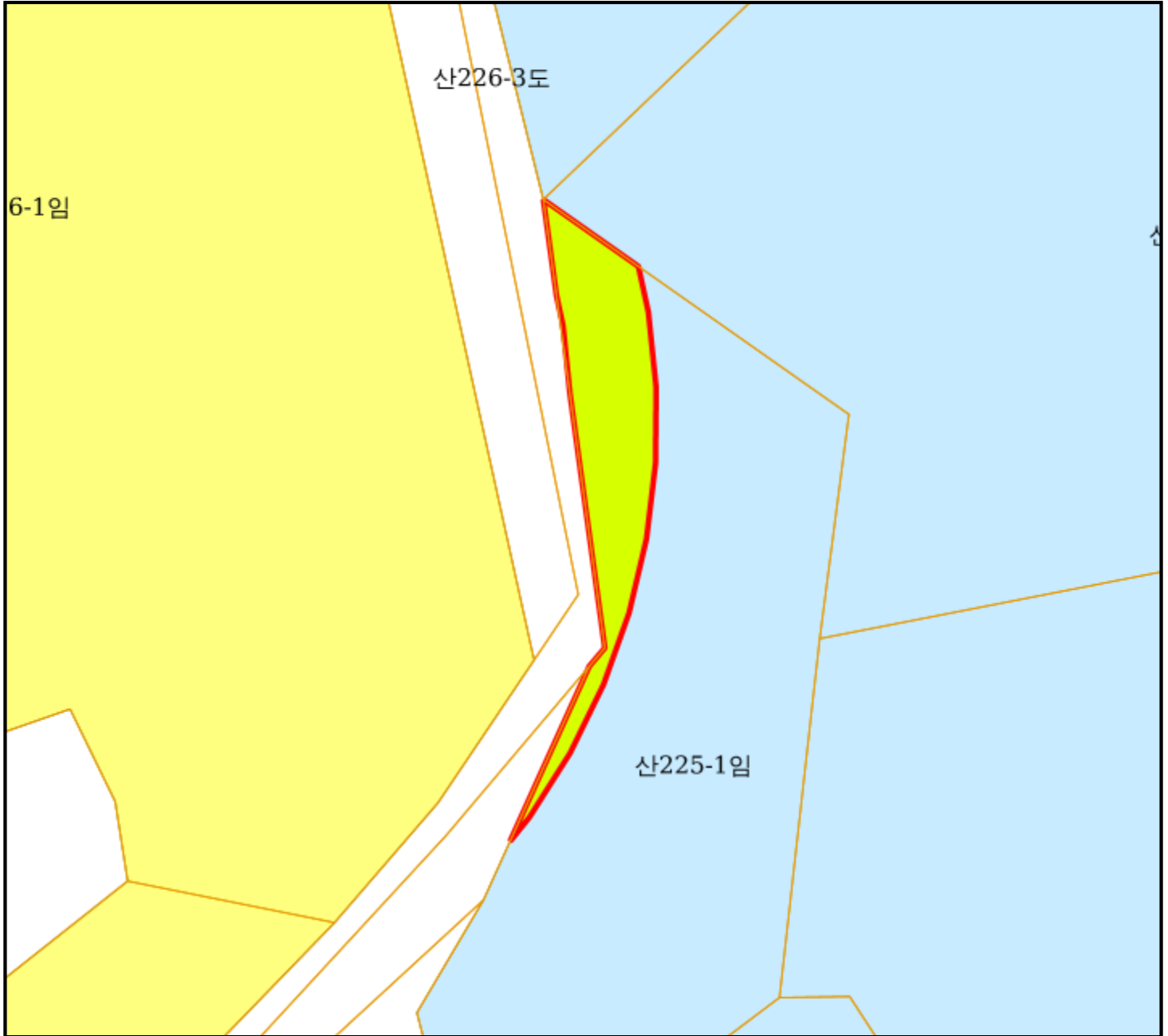


산지정보시스템(<http://flis.forestland.go.kr>)  
 산림청(<http://www.forest.go.kr>)







# 산지 구분도

(보전산지 변경지정 [공익용 ▶ 임업용])

NJ52-10-5-076



## 범례

	공익용산지		지적선
	임업용산지		행정경계
	준보전산지		대상지역

지정권자: 산림청장  
고시일자: 2020-08-27  
고시번호: 산림청고시제2020-52호

비고:  
1. 측량의 기준: 한국측지계  
2. 투영법: 횡단 메르카토르도법(타원체는 베셀타원체)  
3. 높이의 기준: 인천만의 평균해면  
4. 본 지도는 지적이 표시된 지형도 또는 지적선을 기준으로 작성하였음  
5. 본 지도는 산림청장의 사전승인없이 복제, 국외반출, 임의개재, 편집을 할 수 없으며, 위반 시 관련법에 따라 처벌 받을 수 있음  
6. 본 지도에 의하여 측량할 수 없음



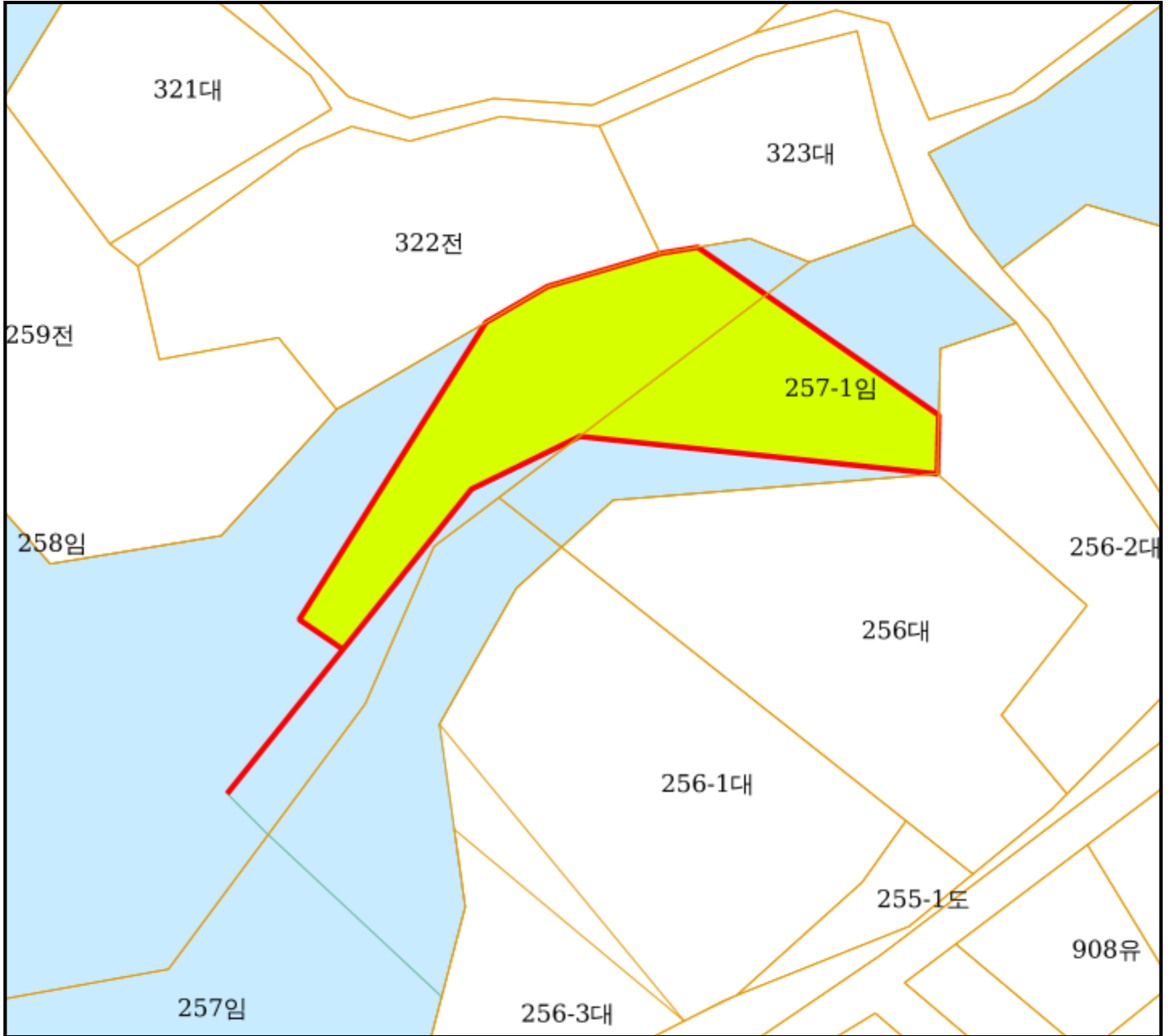
산림정보시스템(<http://flis.forestland.go.kr>)  
산림청(<http://www.forest.go.kr>)

강원도 강릉시 사천면 방동리 일원






# 산지 구분도

(보전산지 변경지정 [공익용 ▶ 임업용])

NJ52-10-5-086



## 범례

	공익용산지		지적선
	임업용산지		행정경계
	준보전산지		대상지역

지정권자: 산림청장  
 고시일자: 2020-08-27  
 고시번호: 산림청고시제2020-52호

비고:  
 1. 측량의 기준: 한국측지계  
 2. 투영법: 횡단 메르카토르도법(타원체는 베셀타원체)  
 3. 높이의 기준: 인천만의 평균해면  
 4. 본 지도는 지적이 표시된 지형도 또는 지적선을 기준으로 작성하였음  
 5. 본 지도는 산림청장의 사전승인없이 복제, 국외반출, 임의개제, 편집을 할 수 없으며, 위반 시 관련법에 따라 처벌 받을 수 있음  
 6. 본 지도에 의하여 측량할 수 없음



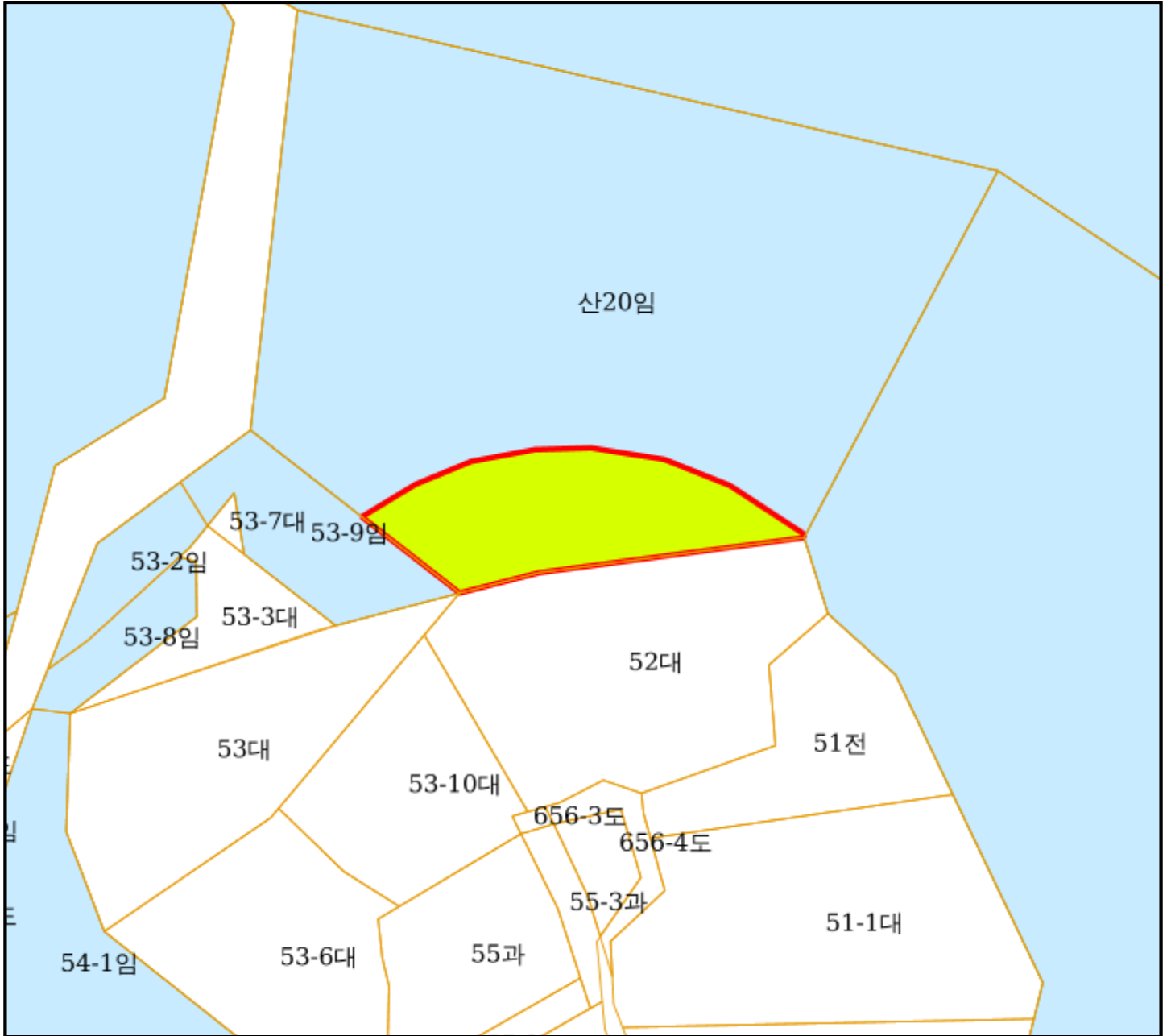
산지정보시스템(<http://flis.forestland.go.kr>)  
 산림청(<http://www.forest.go.kr>)

강원도 강릉시 운정동 일원






# 산지 구분도

(보전산지 변경지정 [공익용 ▶ 임업용])

NJ52-10-5-086



## 범례

	공익용산지		지적선
	임업용산지		행정경계
	준보전산지		대상지역

지정권자: 산림청장  
 고시일자: 2020-08-27  
 고시번호: 산림청고시제2020-52호

- 비고:
1. 측량의 기준: 한국측지계
  2. 투영법: 횡단 메르카토르도법(타원체는 베셀타원체)
  3. 높이의 기준: 인천만의 평균해면
  4. 본 지도는 지적이 표시된 지형도 또는 지적선을 기준으로 작성하였음
  5. 본 지도는 산림청장의 사전승인없이 복제, 국외반출, 임의개재, 편집을 할 수 없으며, 위반 시 관련법에 따라 처벌 받을 수 있음
  6. 본 지도에 의하여 측량할 수 없음

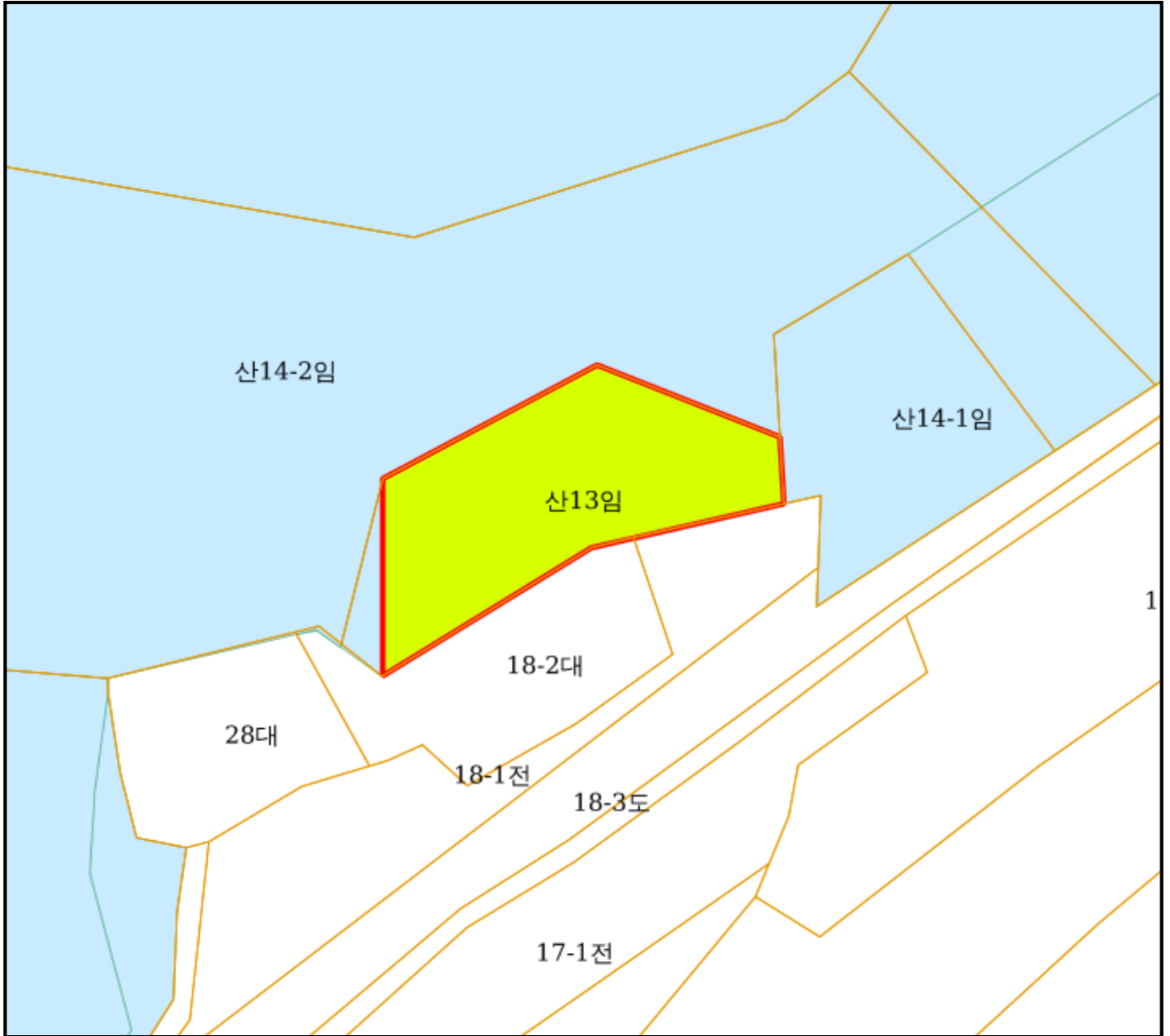


산지정보시스템(<http://flis.forestland.go.kr>)  
 산림청(<http://www.forest.go.kr>)







# 산 지구 분도

(보전산지 변경지정 [공익용 ▶ 임업용])

NJ52-10-5-087



## 범례

	공익용산지		지적선
	임업용산지		행정경계
	준보전산지		대상지역

지정권자: 산림청장  
 고시일자: 2020-08-27  
 고시번호: 산림청고시제2020-52호

비고:  
 1. 측량의 기준: 한국측지계  
 2. 투영법: 횡단 메르카토르도법(타원체는 베셀타원체)  
 3. 높이의 기준: 인천만의 평균해면  
 4. 본 지도는 지적이 표시된 지형도 또는 지적선을 기준으로 작성하였음  
 5. 본 지도는 산림청장의 사전승인없이 복제, 국외반출, 임의개제, 편집을 할 수 없으며, 위반 시 관련법에 따라 처벌 받을 수 있음  
 6. 본 지도에 의하여 측량할 수 없음

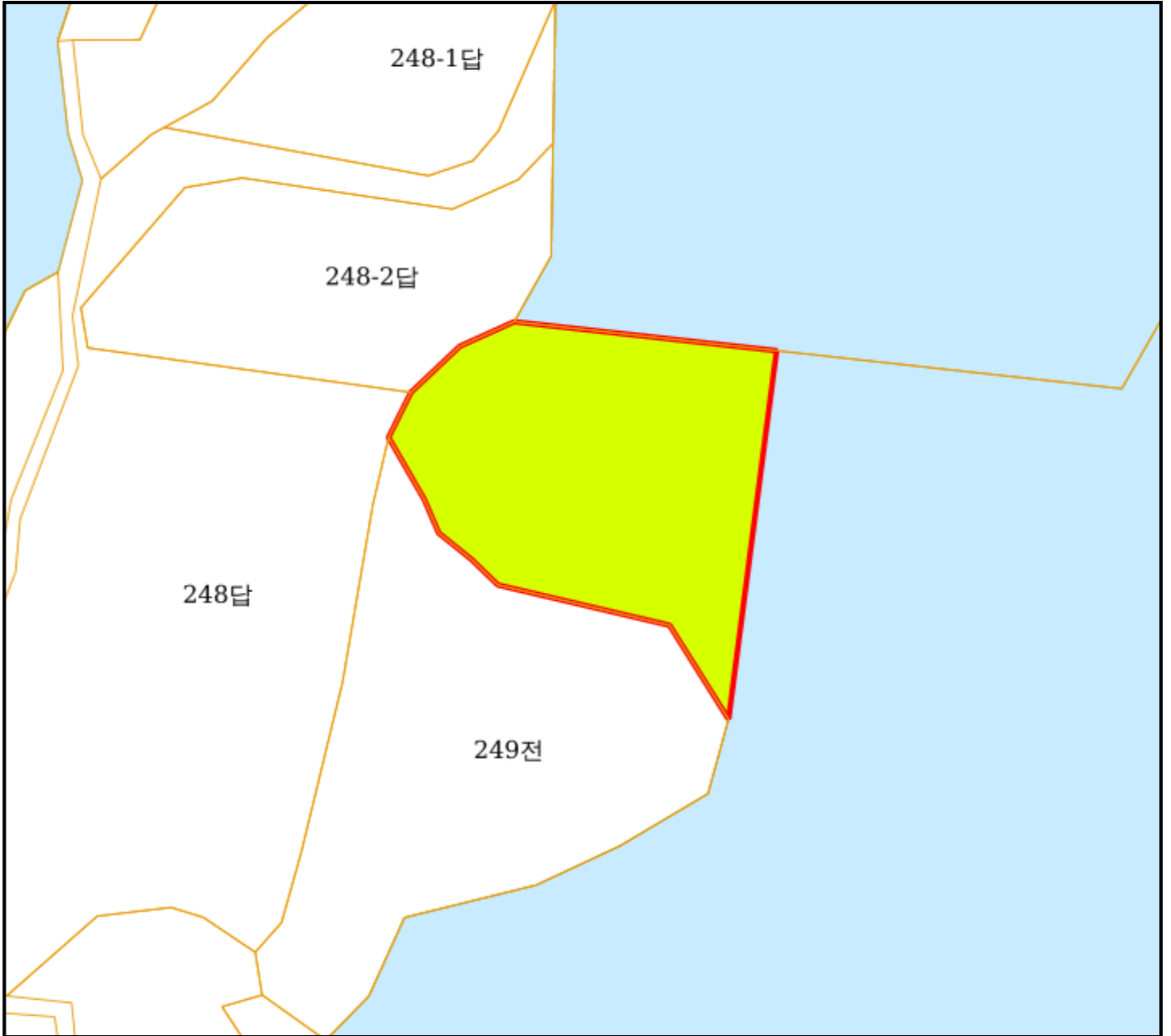


산지정보시스템(<http://flis.forestland.go.kr>)  
 산림청(<http://www.forest.go.kr>)







# 산지 구분도

(보전산지 변경지정 [공익용 ▶ 임업용])

NJ52-10-5-086



## 범례

	공익용산지		지적선
	임업용산지		행정경계
	준보전산지		대상지역

지정권자: 산림청장  
고시일자: 2020-08-27  
고시번호: 산림청고시제2020-52호

- 비고:
1. 측량의 기준: 한국측지계
  2. 투영법: 횡단 메르카토르도법(타원체는 베셀타원체)
  3. 높이의 기준: 인천만의 평균해면
  4. 본 지도는 지적이 표시된 지형도 또는 지적선을 기준으로 작성하였음
  5. 본 지도는 산림청장의 사전승인없이 복제, 국외반출, 임의개재, 편집을 할 수 없으며, 위반 시 관련법에 따라 처벌 받을 수 있음
  6. 본 지도에 의하여 측량할 수 없음



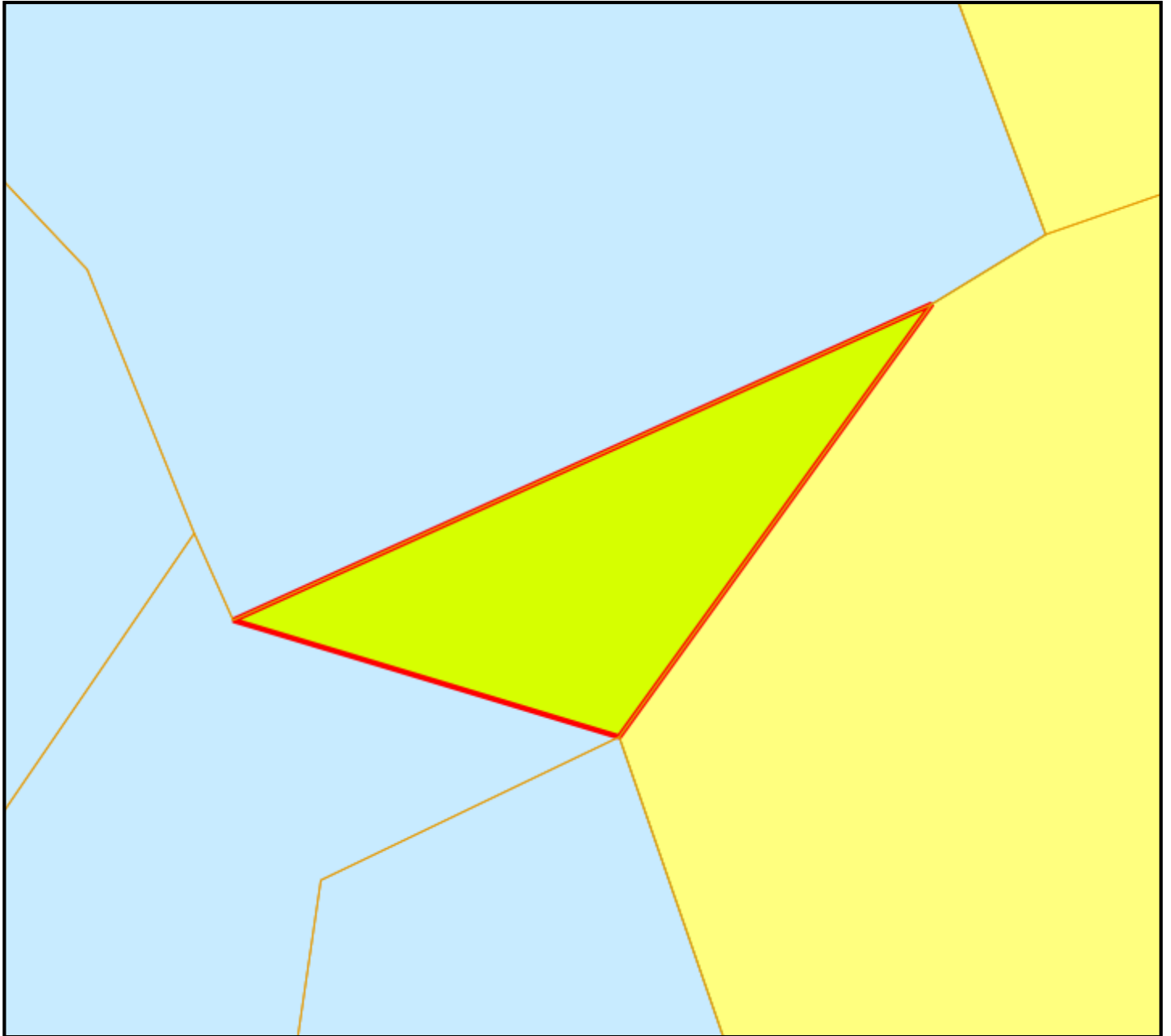
산지정보시스템(<http://flis.forestland.go.kr>)  
산림청(<http://www.forest.go.kr>)






# 산지 구분도

(보전산지 변경지정 [공익용 ▶ 임업용])

NJ52-10-5-076



## 범례

	공익용산지		지적선
	임업용산지		행정경계
	준보전산지		대상지역

지정권자: 산림청장  
고시일자: 2020-08-27  
고시번호: 산림청고시제2020-52호

- 비고:
1. 측량의 기준: 한국측지계
  2. 투영법: 횡단 메르카토르도법(타원체는 베셀타원체)
  3. 높이의 기준: 인천만의 평균해면
  4. 본 지도는 지적이 표시된 지형도 또는 지적선을 기준으로 작성하였음
  5. 본 지도는 산림청장의 사전승인없이 복제, 국외반출, 임의개재, 편집을 할 수 없으며, 위반 시 관련법에 따라 처벌 받을 수 있음
  6. 본 지도에 의하여 측량할 수 없음



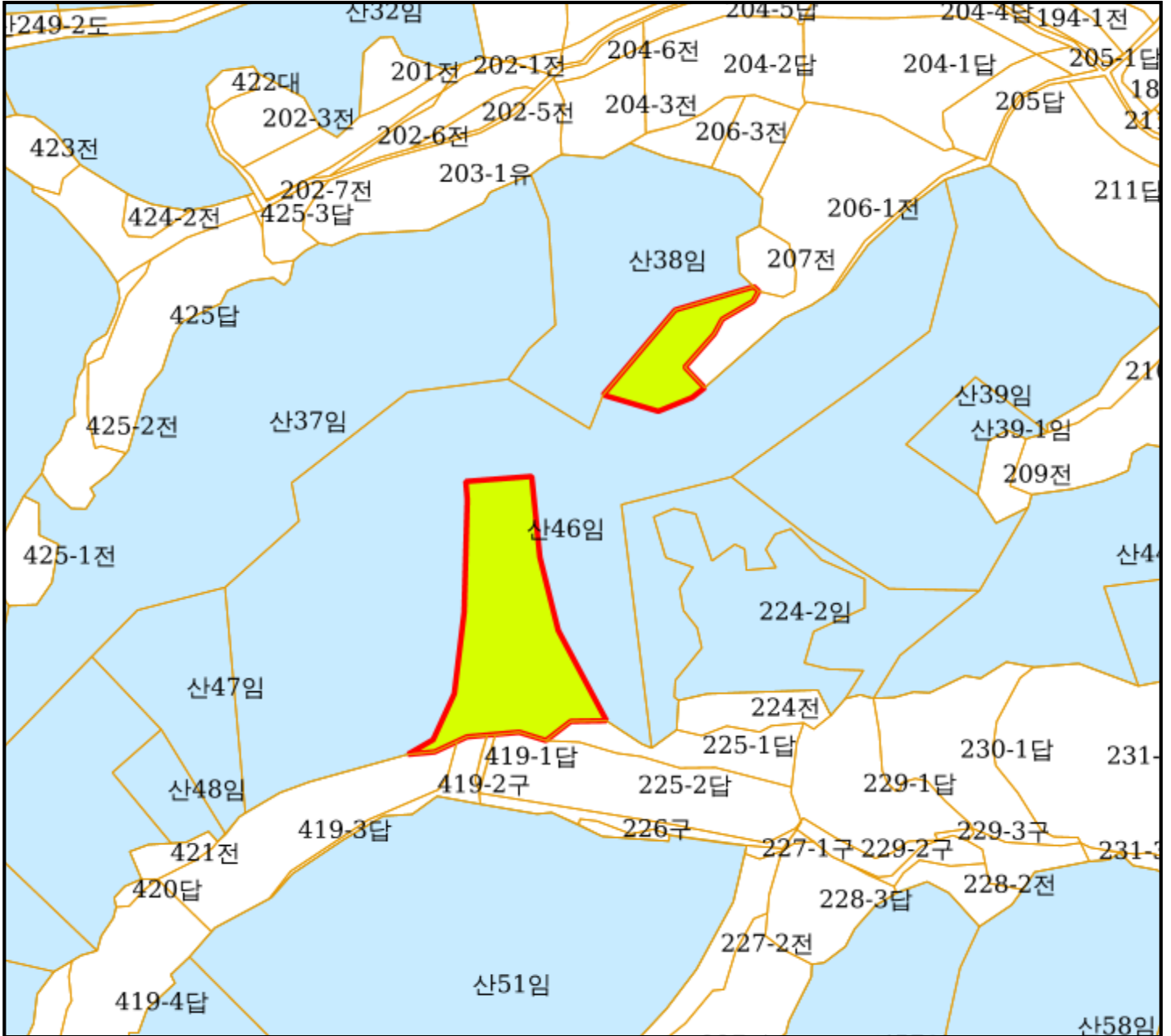
산지정보시스템(<http://flis.forestland.go.kr>)  
산림청(<http://www.forest.go.kr>)

강원도 강릉시 안현동 일원







# 산지 구분도

(보전산지 변경지정 [공익용 ▶ 임업용])

NJ52-10-5-076



## 범례

 공익용산지	 지적선
 임업용산지	 행정경계
 준보전산지	 대상지역

지정권자: 산림청장  
 고시일자: 2020-08-27  
 고시번호: 산림청고시제2020-52호

비고:

1. 측량의 기준: 한국측지계
2. 투영법: 횡단 메르카토르도법(타원체는 베셀타원체)
3. 높이의 기준: 인천만의 평균해면
4. 본 지도는 지적이 표시된 지형도 또는 지적선을 기준으로 작성하였음
5. 본 지도는 산림청장의 사전승인없이 복제, 국외반출, 임의개제, 편집을 할 수 없으며, 위반 시 관련법에 따라 처벌 받을 수 있음
6. 본 지도에 의하여 측량할 수 없음



산지정보시스템(<http://flis.forestland.go.kr>)  
 산림청(<http://www.forest.go.kr>)







# 산지 구분도

(보전산지 변경지정 [공익용 ▶ 임업용])

NJ52-10-5-086



## 범례

 공익용산지	 지적선
 임업용산지	 행정경계
 준보전산지	 대상지역

지정권자: 산림청장  
고시일자: 2020-08-27  
고시번호: 산림청고시제2020-52호

비고:  
1. 측량의 기준: 한국측지계  
2. 투영법: 횡단 메르카토르도법(타원체는 베셀타원체)  
3. 높이의 기준: 인천만의 평균해면  
4. 본 지도는 지적이 표시된 지형도 또는 지적선을 기준으로 작성하였음  
5. 본 지도는 산림청장의 사전승인없이 복제, 국외반출, 임의개재, 편집을 할 수 없으며, 위반 시 관련법에 따라 처벌 받을 수 있음  
6. 본 지도에 의하여 측량할 수 없음

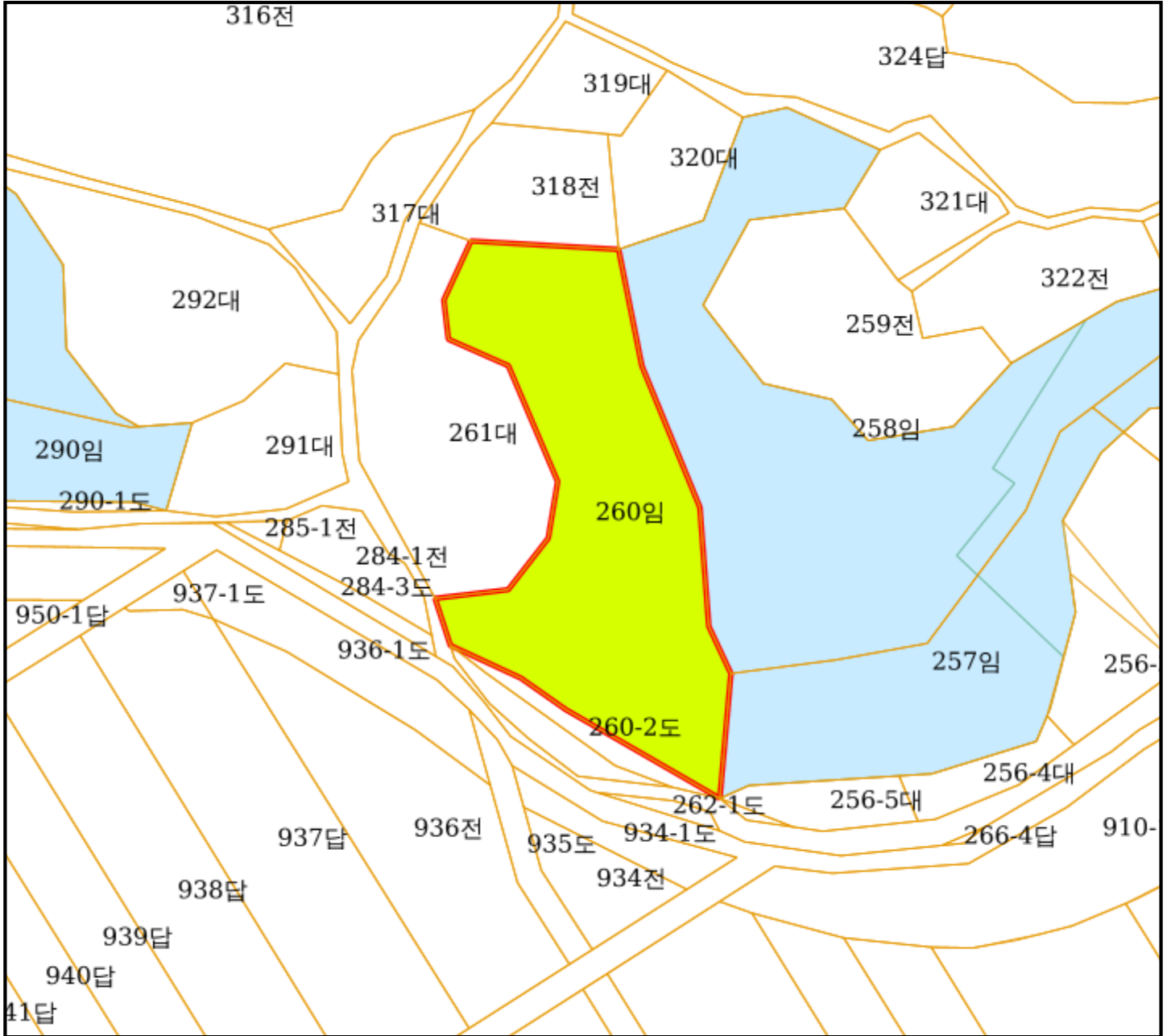


산지정보시스템(<http://flis.forestland.go.kr>)  
산림청(<http://www.forest.go.kr>)







# 산지 구분도

(보전산지 변경지정 [공익용 ▶ 임업용])

NJ52-10-5-086



## 범례

	공익용산지		지적선
	임업용산지		행정경계
	준보전산지		대상지역

지정권자: 산림청장  
 고시일자: 2020-08-27  
 고시번호: 산림청고시제2020-52호

- 비고:
1. 측량의 기준: 한국측지계
  2. 투영법: 횡단 메르카토르도법(타원체는 베셀타원체)
  3. 높이의 기준: 인천만의 평균해면
  4. 본 지도는 지적이 표시된 지형도 또는 지적선을 기준으로 작성하였음
  5. 본 지도는 산림청장의 사전승인없이 복제, 국외반출, 임의개제, 편집을 할 수 없으며, 위반 시 관련법에 따라 처벌 받을 수 있음
  6. 본 지도에 의하여 측량할 수 없음

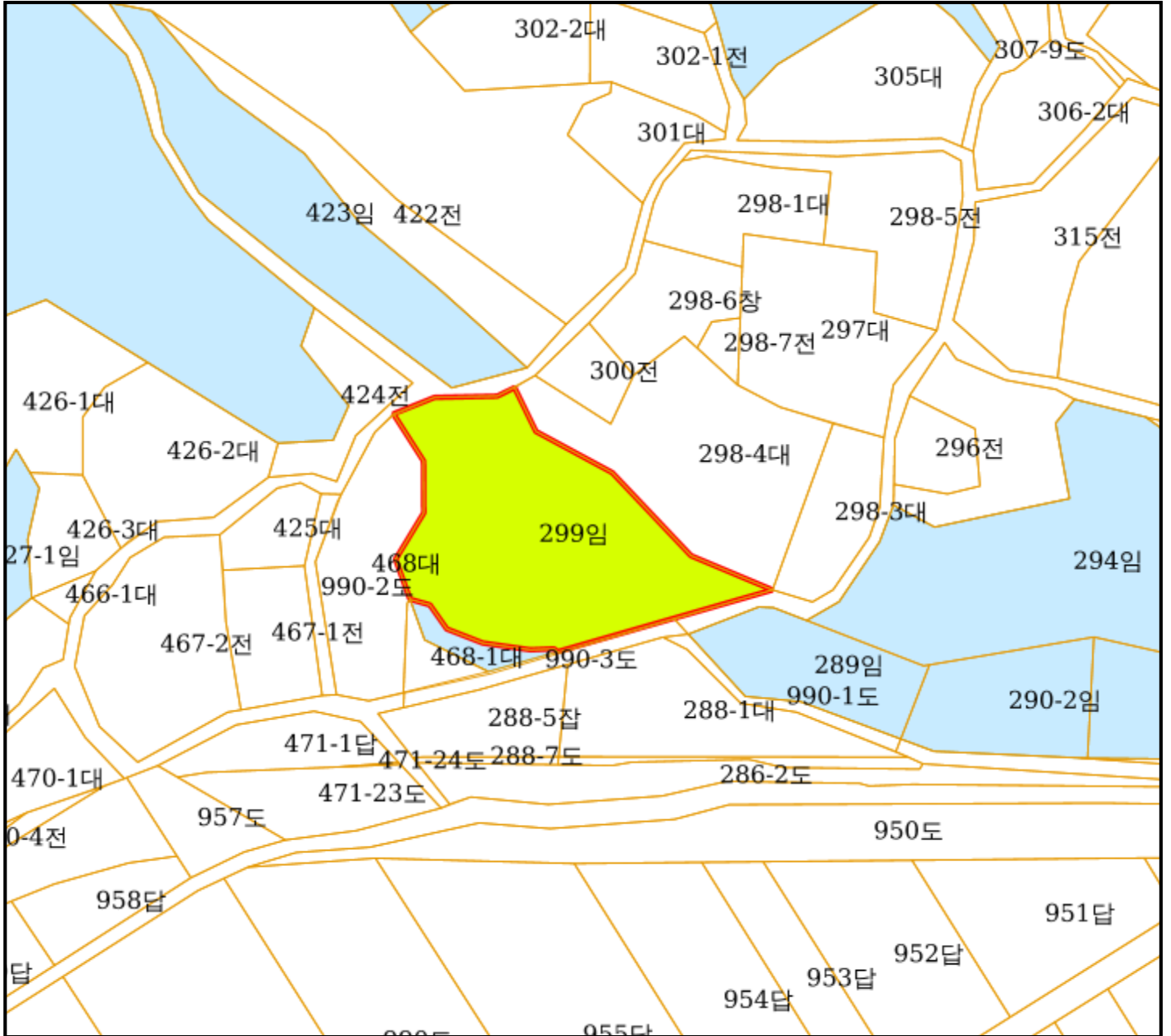


산지정보시스템(<http://flis.forestland.go.kr>)  
 산림청(<http://www.forest.go.kr>)






# 산지 구분도

(보전산지 변경지정 [공익용 ▶ 임업용])

NJ52-10-5-086



## 범례

	공익용산지		지적선
	임업용산지		행정경계
	준보전산지		대상지역

지정권자: 산림청장  
 고시일자: 2020-08-27  
 고시번호: 산림청고시제2020-52호

비고:  
 1. 측량의 기준: 한국측지계  
 2. 투영법: 횡단 메르카토르도법(타원체는 베셀타원체)  
 3. 높이의 기준: 인천만의 평균해면  
 4. 본 지도는 지적이 표시된 지형도 또는 지적선을 기준으로 작성하였음  
 5. 본 지도는 산림청장의 사전승인없이 복제, 국외반출, 임의개제, 편집을 할 수 없으며, 위반 시 관련법에 따라 처벌 받을 수 있음  
 6. 본 지도에 의하여 측량할 수 없음



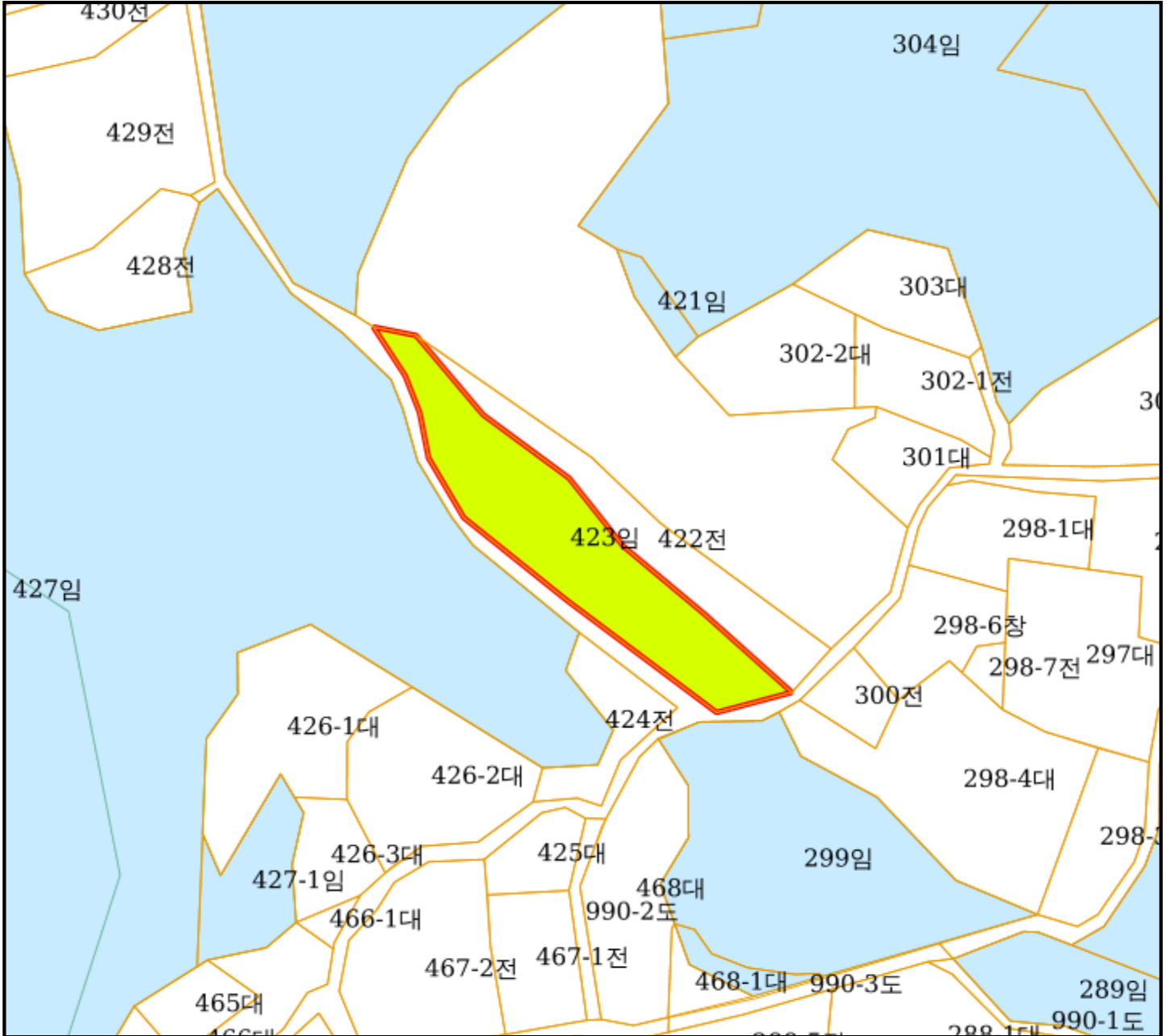
산림정보시스템(<http://flis.forestland.go.kr>)  
 산림청(<http://www.forest.go.kr>)

강원도 강릉시 운정동 일원






# 산지 구분도

(보전산지 변경지정 [공익용 ▶ 임업용])

NJ52-10-5-086



## 범례

	공익용산지		지적선
	임업용산지		행정경계
	준보전산지		대상지역

지정권자: 산림청장  
 고시일자: 2020-08-27  
 고시번호: 산림청고시제2020-52호

비고:  
 1. 측량의 기준: 한국측지계  
 2. 투영법: 횡단 메르카토르도법(타원체는 베셀타원체)  
 3. 높이의 기준: 인천만의 평균해면  
 4. 본 지도는 지적이 표시된 지형도 또는 지적선을 기준으로 작성하였음  
 5. 본 지도는 산림청장의 사전승인없이 복제, 국외반출, 임의개제, 편집을 할 수 없으며, 위반 시 관련법에 따라 처벌 받을 수 있음  
 6. 본 지도에 의하여 측량할 수 없음



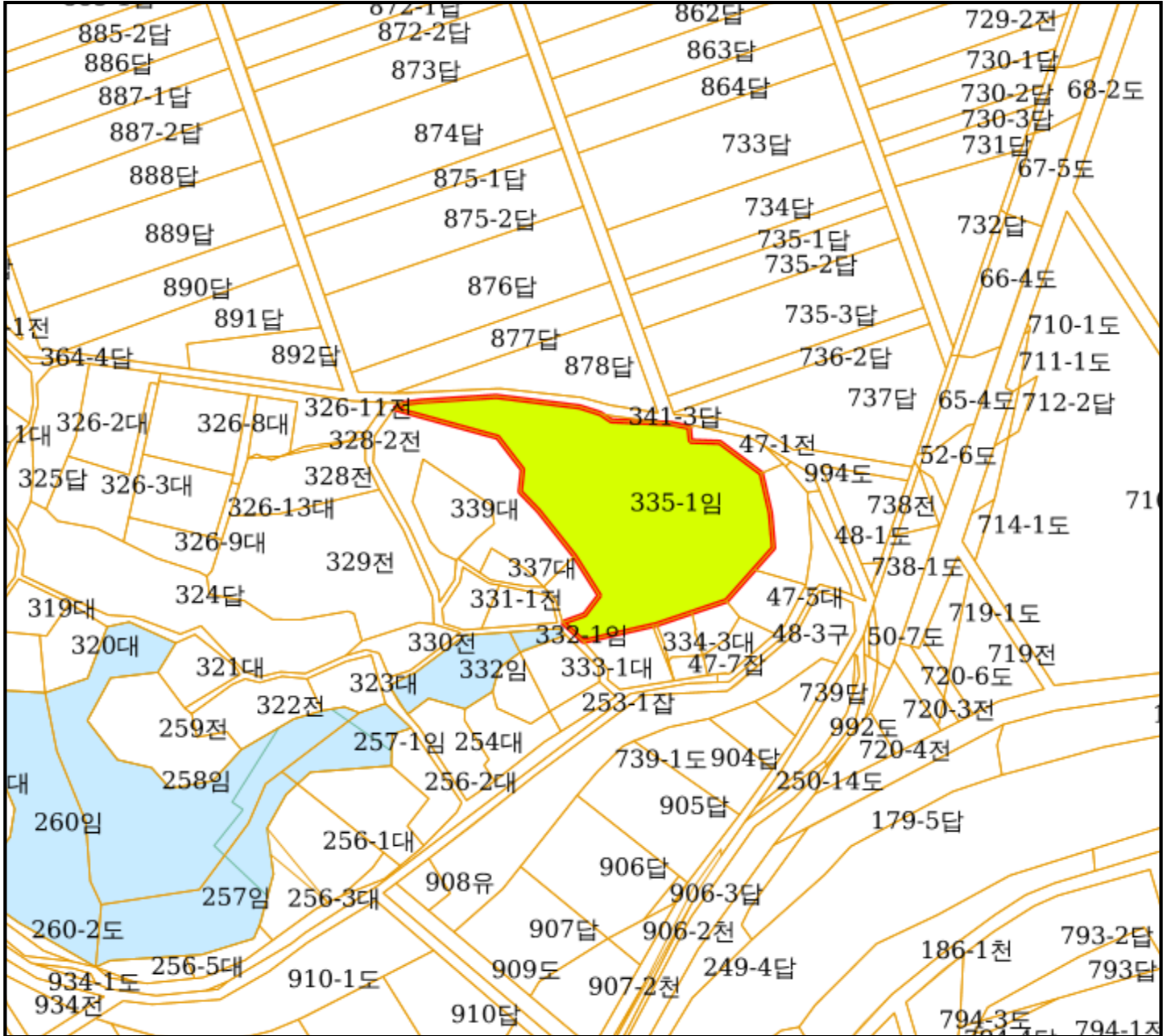
산지정보시스템(<http://flis.forestland.go.kr>)  
 산림청(<http://www.forest.go.kr>)

강원도 강릉시 운정동 일원







# 산지 구분도

(보전산지 변경지정 [공익용 ▶ 임업용])

NJ52-10-5-086



## 범례

	공익용산지		지적선
	임업용산지		행정경계
	준보전산지		대상지역

지정권자: 산림청장  
 고시일자: 2020-08-27  
 고시번호: 산림청고시제2020-52호

비고:  
 1. 측량의 기준: 한국측지계  
 2. 투영법: 횡단 메르카토르도법(타원체는 베셀타원체)  
 3. 높이의 기준: 인천만의 평균해면  
 4. 본 지도는 지적이 표시된 지형도 또는 지적선을 기준으로 작성하였음  
 5. 본 지도는 산림청장의 사전승인없이 복제, 국외반출, 임의개제, 편집을 할 수 없으며, 위반 시 관련법에 따라 처벌 받을 수 있음  
 6. 본 지도에 의하여 측량할 수 없음

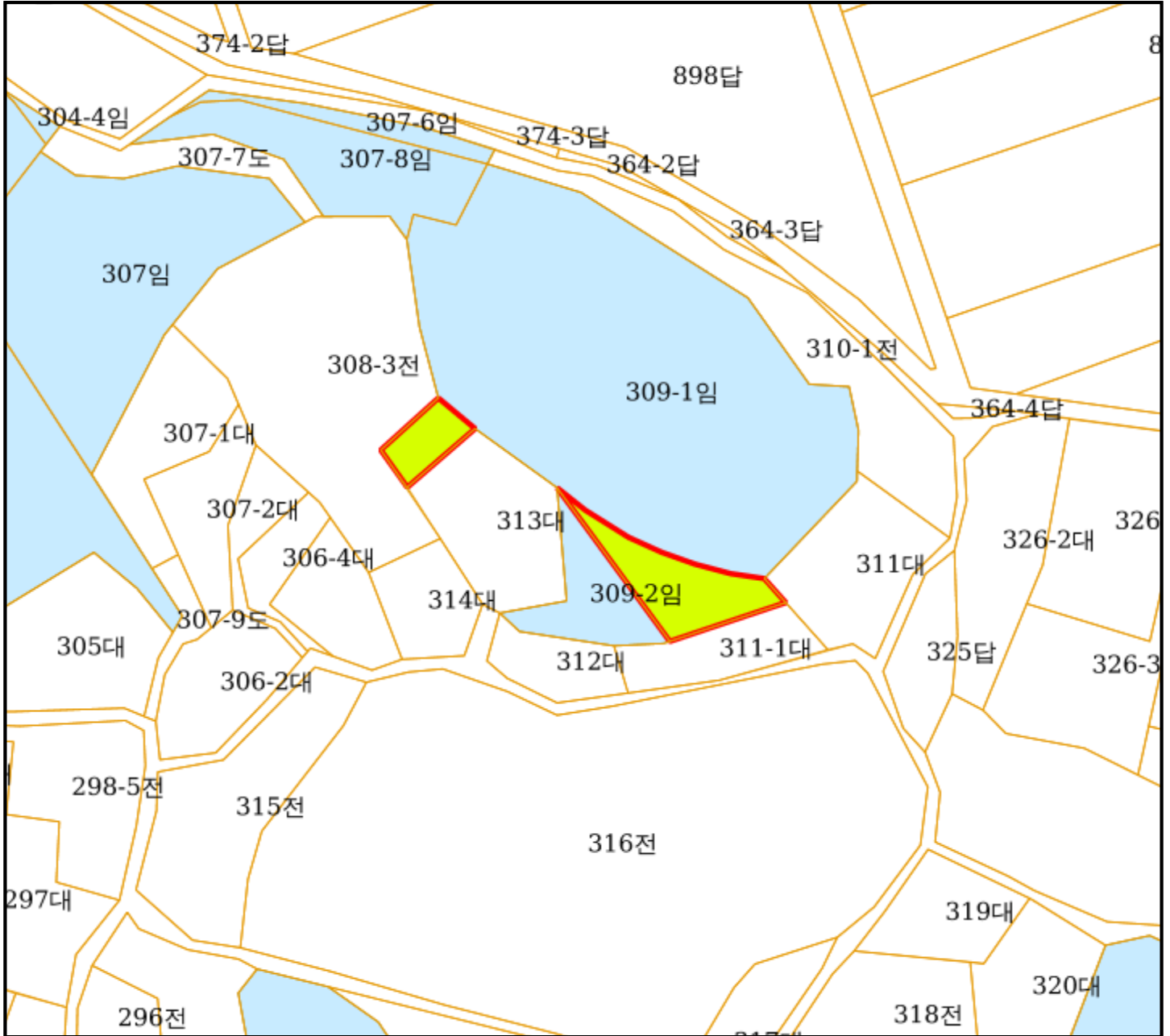


산지정보시스템(<http://flis.forestland.go.kr>)  
 산림청(<http://www.forest.go.kr>)







# 산지 구분도

(보전산지 변경지정 [공익용 ▶ 임업용])

NJ52-10-5-086



## 범례

	공익용산지		지적선
	임업용산지		행정경계
	준보전산지		대상지역

지정권자: 산림청장  
 고시일자: 2020-08-27  
 고시번호: 산림청고시제2020-52호

- 비고:
1. 측량의 기준: 한국측지계
  2. 투영법: 횡단 메르카토르도법(타원체는 베셀타원체)
  3. 높이의 기준: 인천만의 평균해면
  4. 본 지도는 지적이 표시된 지형도 또는 지적선을 기준으로 작성하였음
  5. 본 지도는 산림청장의 사전승인없이 복제, 국외반출, 임의개제, 편집을 할 수 없으며, 위반 시 관련법에 따라 처벌 받을 수 있음
  6. 본 지도에 의하여 측량할 수 없음



산지정보시스템(<http://flis.forestland.go.kr>)  
 산림청(<http://www.forest.go.kr>)

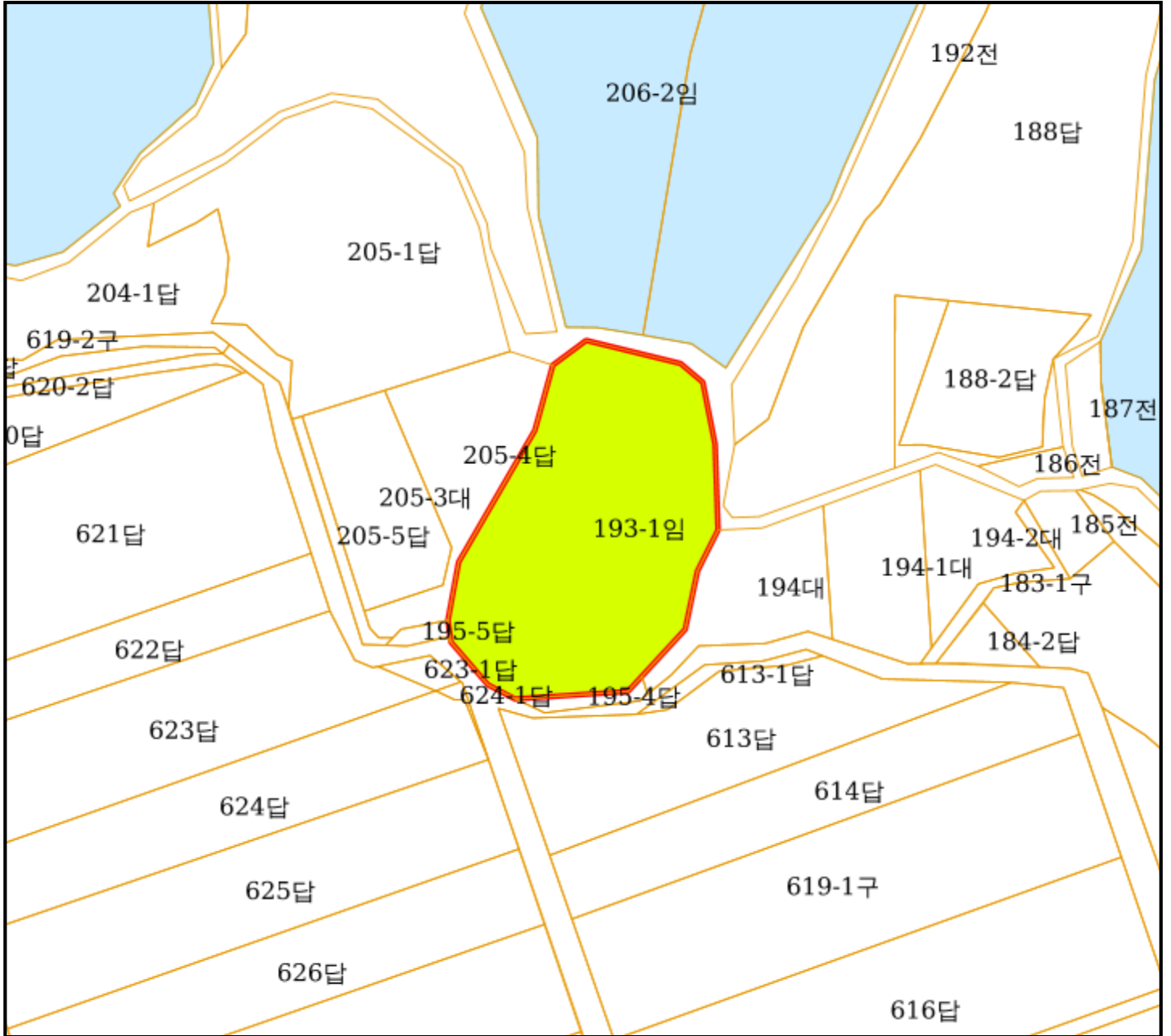
강원도 강릉시 운정동 일원






# 산지 구분도

(보전산지 변경지정 [공익용 ▶ 임업용])

NJ52-10-5-086



## 범례

	공익용산지		지적선
	임업용산지		행정경계
	준보전산지		대상지역

지정권자: 산림청장  
 고시일자: 2020-08-27  
 고시번호: 산림청고시제2020-52호

- 비고:
1. 측량의 기준: 한국측지계
  2. 투영법: 횡단 메르카토르도법(타원체는 베셀타원체)
  3. 높이의 기준: 인천만의 평균해면
  4. 본 지도는 지적이 표시된 지형도 또는 지적선을 기준으로 작성하였음
  5. 본 지도는 산림청장의 사전승인없이 복제, 국외반출, 임의개재, 편집을 할 수 없으며, 위반 시 관련법에 따라 처벌 받을 수 있음
  6. 본 지도에 의하여 측량할 수 없음

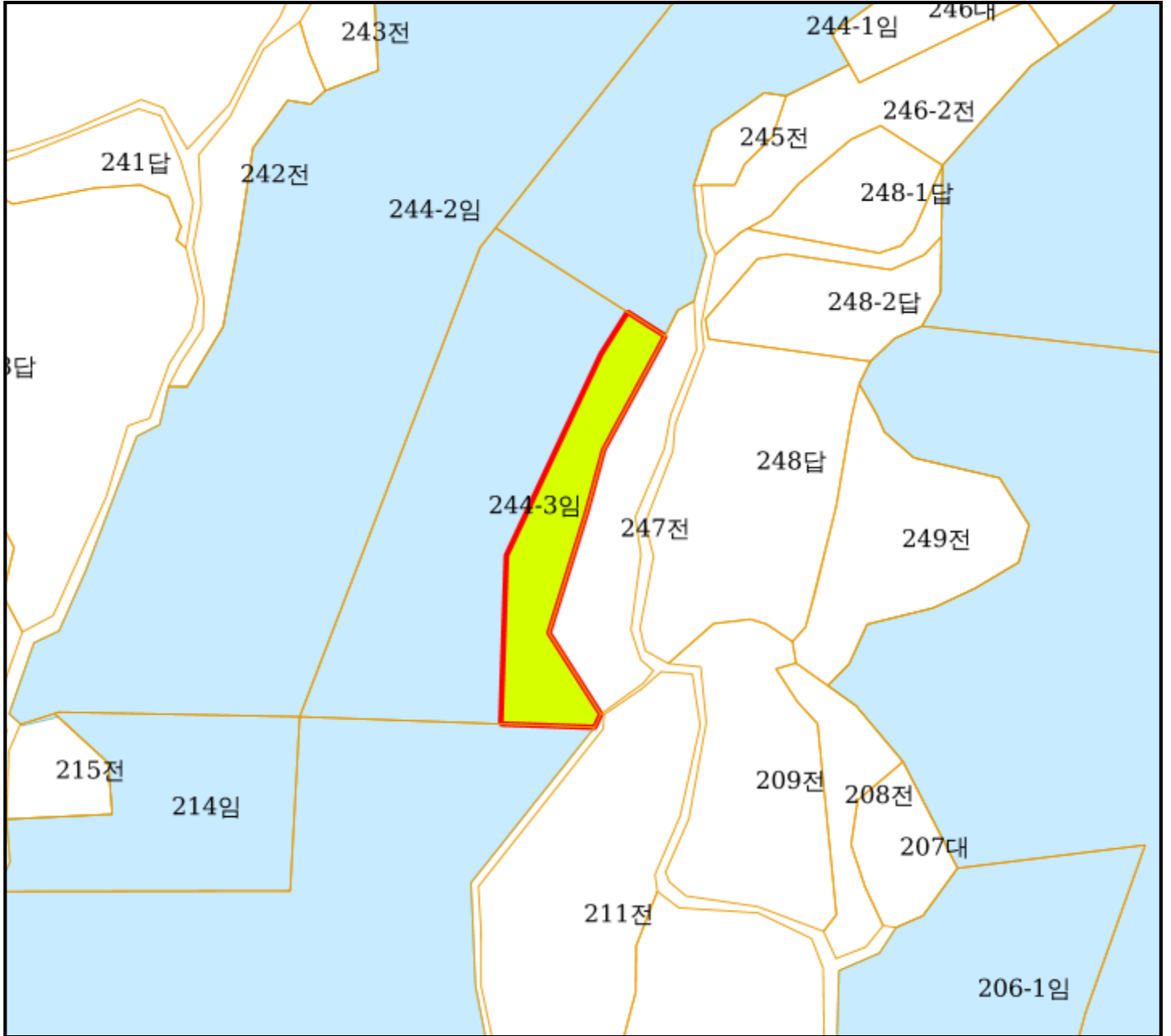


산지정보시스템(<http://flis.forestland.go.kr>)  
 산림청(<http://www.forest.go.kr>)






# 산지 구분도

(보전산지 변경지정 [공익용 ▶ 임업용])

NJ52-10-5-086



## 범례

	공익용산지		지적선
	임업용산지		행정경계
	준보전산지		대상지역

지정권자: 산림청장  
 고시일자: 2020-08-27  
 고시번호: 산림청고시제2020-52호

비고:  
 1. 측량의 기준: 한국측지계  
 2. 투영법: 횡단 메르카토르도법(타원체는 베셀타원체)  
 3. 높이의 기준: 인천만의 평균해면  
 4. 본 지도는 지적이 표시된 지형도 또는 지적선을 기준으로 작성하였음  
 5. 본 지도는 산림청장의 사전승인없이 복제, 국외반출, 임의개재, 편집을 할 수 없으며, 위반 시 관련법에 따라 처벌 받을 수 있음  
 6. 본 지도에 의하여 측량할 수 없음

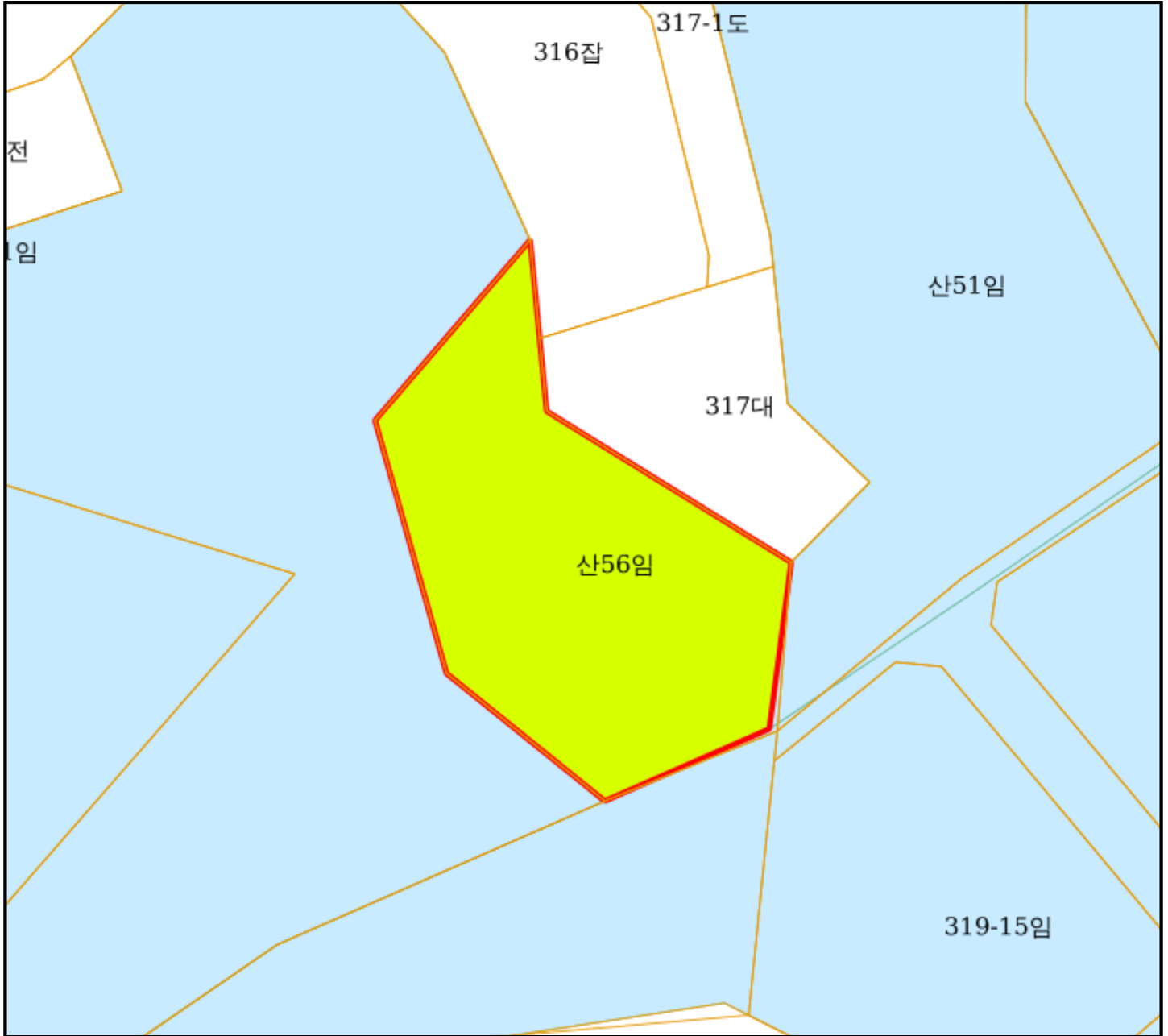


산지정보시스템(<http://flis.forestland.go.kr>)  
 산림청(<http://www.forest.go.kr>)


# 산지 구분도

(보전산지 변경지정 [공익용 ▶ 임업용])

NJ52-10-5-086



## 범례

	공익용산지		지적선
	임업용산지		행정경계
	준보전산지		대상지역

지정권자: 산림청장  
 고시일자: 2020-08-27  
 고시번호: 산림청고시제2020-52호

비고:  
 1. 측량의 기준: 한국측지계  
 2. 투영법: 횡단 메르카토르도법(타원체는 베셀타원체)  
 3. 높이의 기준: 인천만의 평균해면  
 4. 본 지도는 지적이 표시된 지형도 또는 지적선을 기준으로 작성하였음  
 5. 본 지도는 산림청장의 사전승인없이 복제, 국외반출, 임의개재, 편집을 할 수 없으며, 위반 시 관련법에 따라 처벌 받을 수 있음  
 6. 본 지도에 의하여 측량할 수 없음

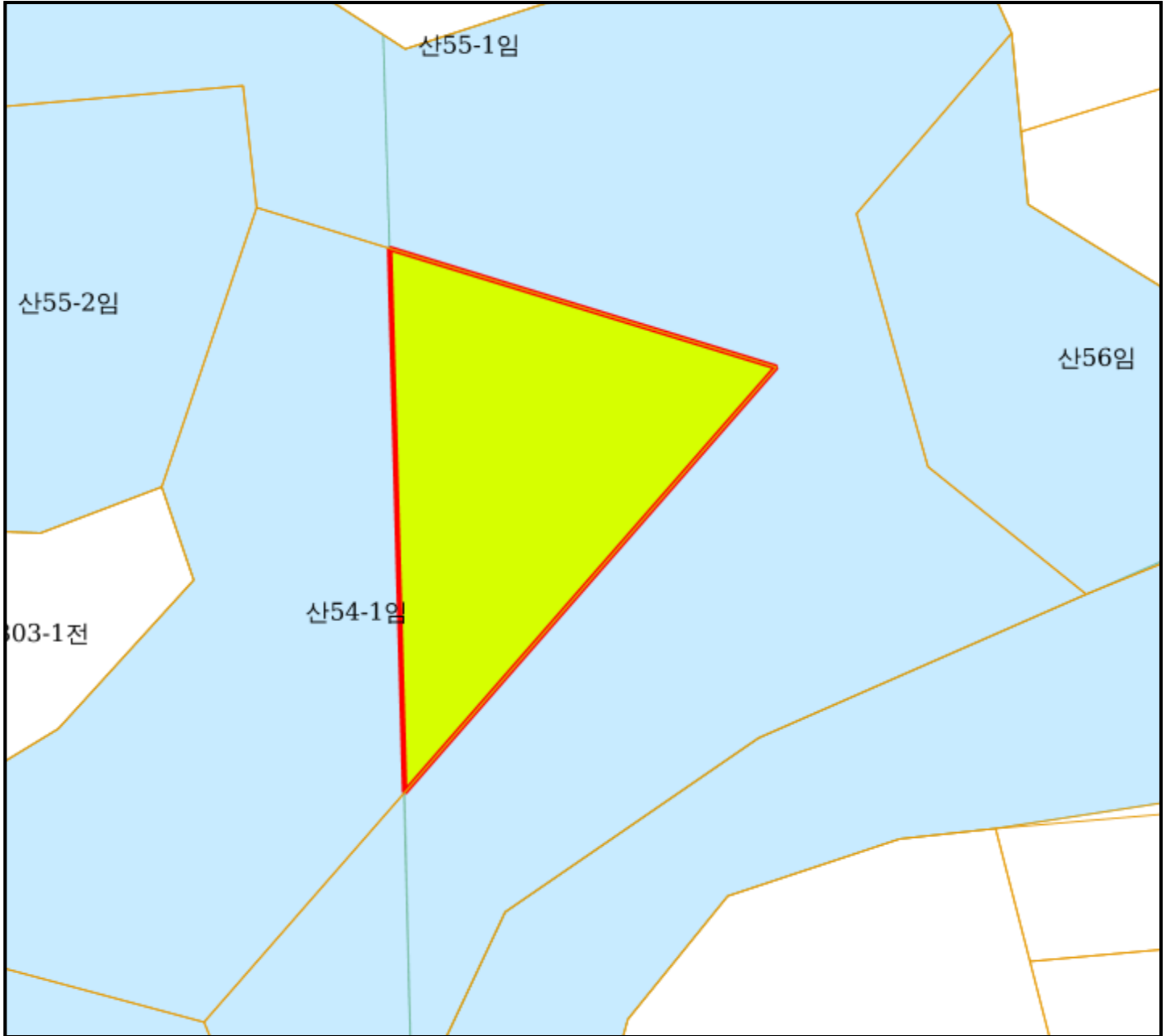


산지정보시스템(<http://flis.forestland.go.kr>)  
 산림청(<http://www.forest.go.kr>)







# 산지 구분도

(보전산지 변경지정 [공익용 ▶ 임업용])

NJ52-10-5-086



## 범례

 공익용산지	 지적선
 임업용산지	 행정경계
 준보전산지	 대상지역

지정권자: 산림청장  
고시일자: 2020-08-27  
고시번호: 산림청고시제2020-52호

비고:  
1.측량의 기준: 한국측지계  
2.투영법: 횡단 메르카토르도법(타원체는 베셀타원체)  
3.높이의 기준: 인천만의 평균해면  
4.본 지도는 지적이 표시된 지형도 또는 지적선을 기준으로 작성하였음  
5.본 지도는 산림청장의 사전승인없이 복제, 국외반출, 임의개제, 편집을 할 수 없으며, 위반 시 관련법에 따라 처벌 받을 수 있음  
6.본 지도에 의하여 측량할 수 없음



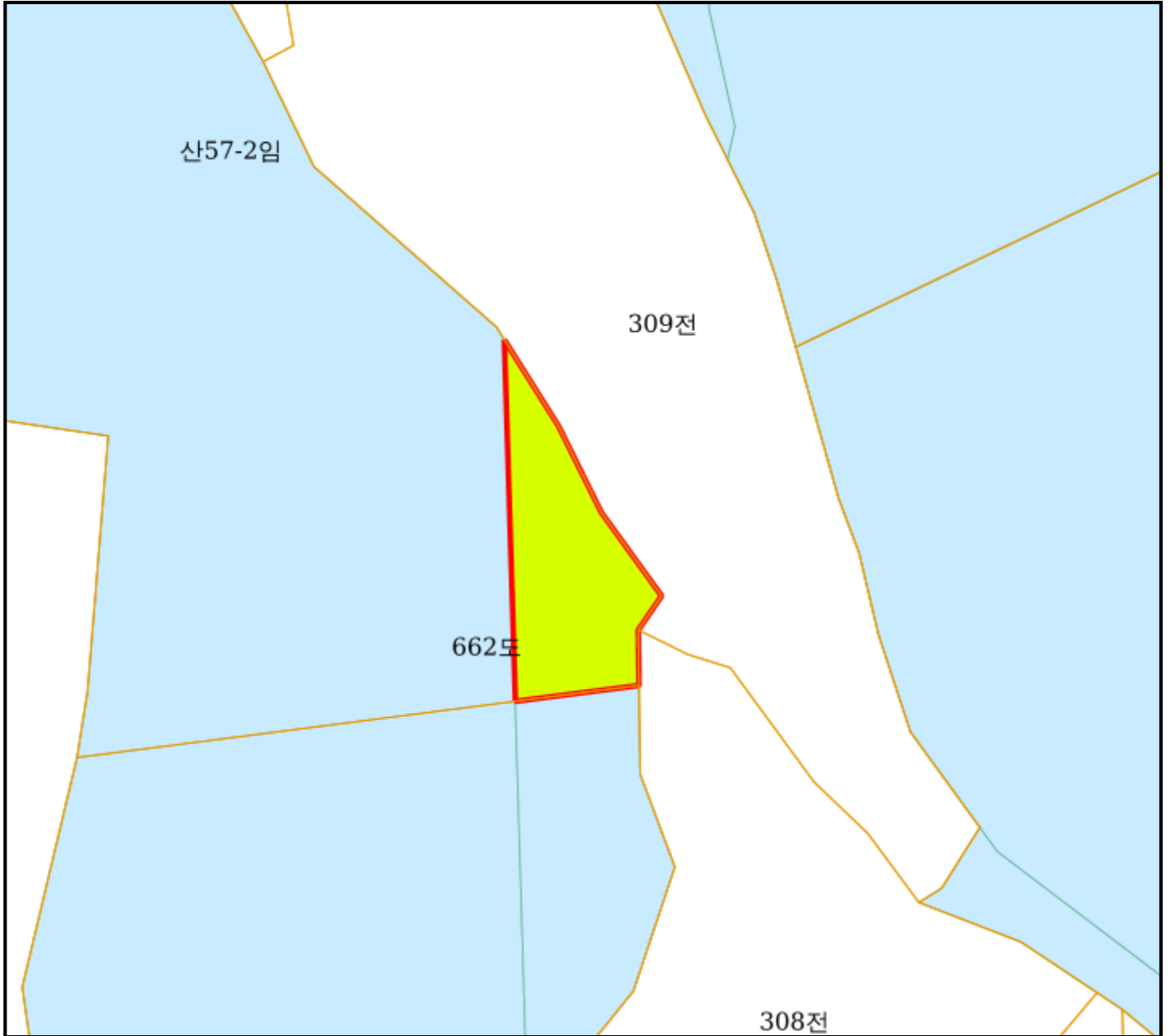
산지정보시스템(<http://flis.forestland.go.kr>)  
산림청(<http://www.forest.go.kr>)








# 산지 구분도

(보전산지 변경지정 [공익용 ▶ 임업용])

NJ52-10-5-086



## 범례

	공익용산지		지적선
	임업용산지		행정경계
	준보전산지		대상지역

지정권자: 산림청장  
고시일자: 2020-08-27  
고시번호: 산림청고시제2020-52호

- 비고:
1. 측량의 기준: 한국측지계
  2. 투영법: 횡단 메르카토르도법(타원체는 베셀타원체)
  3. 높이의 기준: 인천만의 평균해면
  4. 본 지도는 지적이 표시된 지형도 또는 지적선을 기준으로 작성하였음
  5. 본 지도는 산림청장의 사전승인없이 복제, 국외반출, 임의개재, 편집을 할 수 없으며, 위반 시 관련법에 따라 처벌 받을 수 있음
  6. 본 지도에 의하여 측량할 수 없음

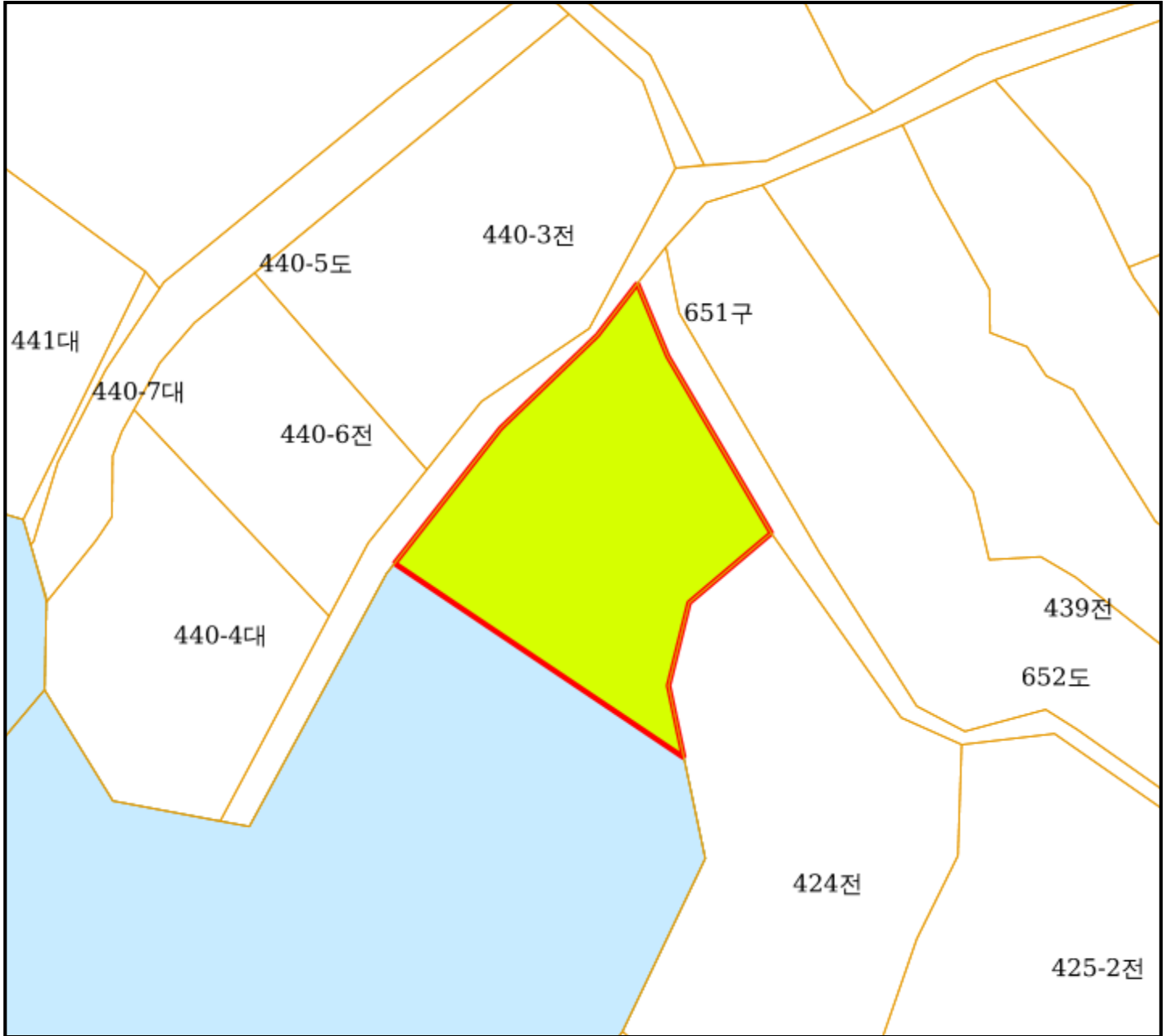


산지정보시스템(<http://flis.forestland.go.kr>)  
산림청(<http://www.forest.go.kr>)







# 산지 구분도

(보전산지 변경지정 [공익용 ▶ 임업용])

NJ52-10-5-086



## 범례

 공익용산지	 지적선
 임업용산지	 행정경계
 준보전산지	 대상지역

지정권자: 산림청장  
고시일자: 2020-08-27  
고시번호: 산림청고시제2020-52호

- 비고:
1. 측량의 기준: 한국측지계
  2. 투영법: 횡단 메르카토르도법(타원체는 베셀타원체)
  3. 높이의 기준: 인천만의 평균해면
  4. 본 지도는 지적이 표시된 지형도 또는 지적선을 기준으로 작성하였음
  5. 본 지도는 산림청장의 사전승인없이 복제, 국외반출, 임의개재, 편집을 할 수 없으며, 위반 시 관련법에 따라 처벌 받을 수 있음
  6. 본 지도에 의하여 측량할 수 없음

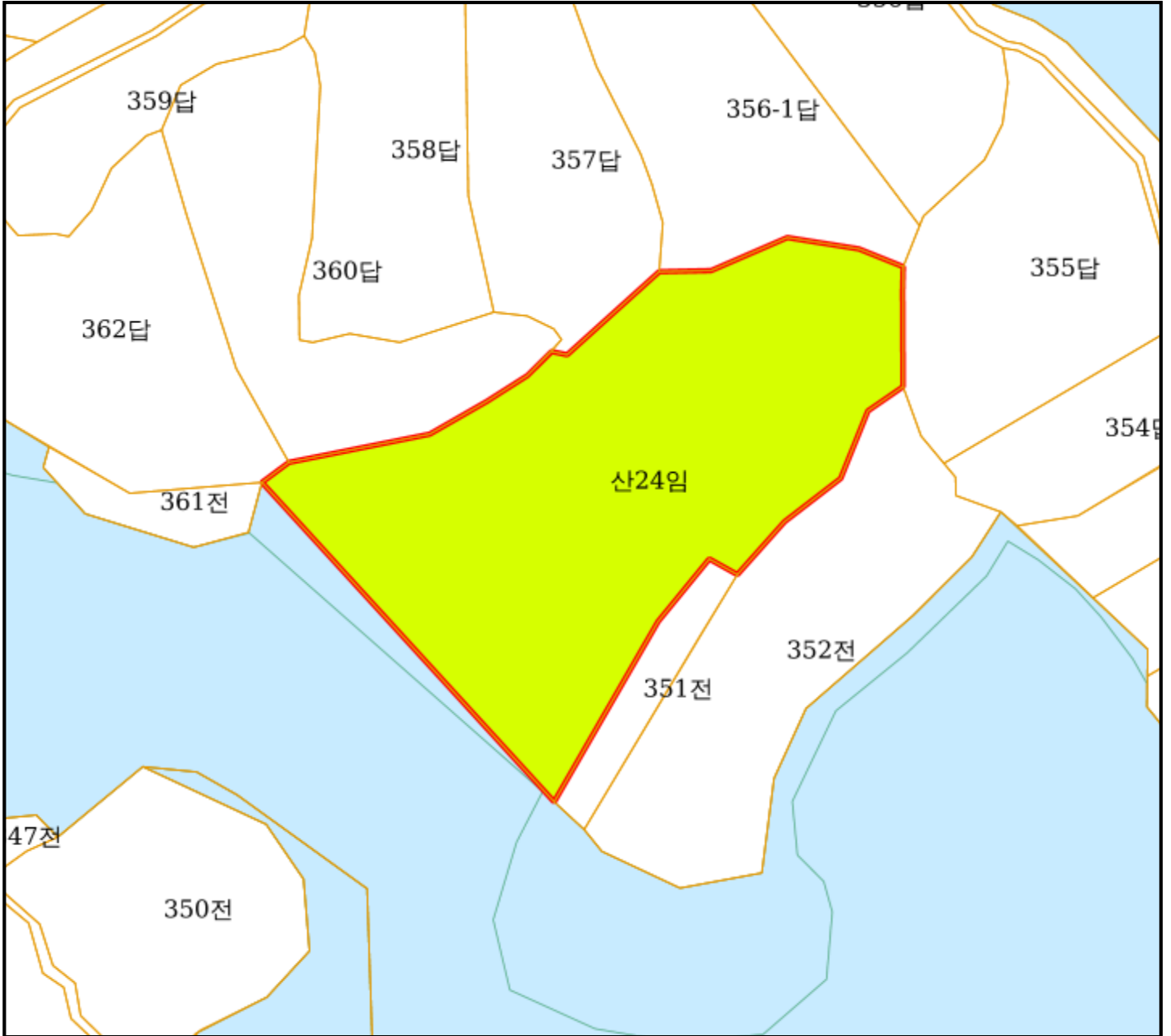


산지정보시스템(<http://flis.forestland.go.kr>)  
산림청(<http://www.forest.go.kr>)





# 산지 구분도

(보전산지 변경지정 [공익용 ▶ 임업용])

NJ52-10-5-086



## 범례

	공익용산지		지적선
	임업용산지		행정경계
	준보전산지		대상지역

지정권자: 산림청장  
 고시일자: 2020-08-27  
 고시번호: 산림청고시제2020-52호

비고:  
 1. 측량의 기준: 한국측지계  
 2. 투영법: 횡단 메르카토르도법(타원체는 베셀타원체)  
 3. 높이의 기준: 인천만의 평균해면  
 4. 본 지도는 지적이 표시된 지형도 또는 지적선을 기준으로 작성하였음  
 5. 본 지도는 산림청장의 사전승인없이 복제, 국외반출, 임의개재, 편집을 할 수 없으며, 위반 시 관련법에 따라 처벌 받을 수 있음  
 6. 본 지도에 의하여 측량할 수 없음



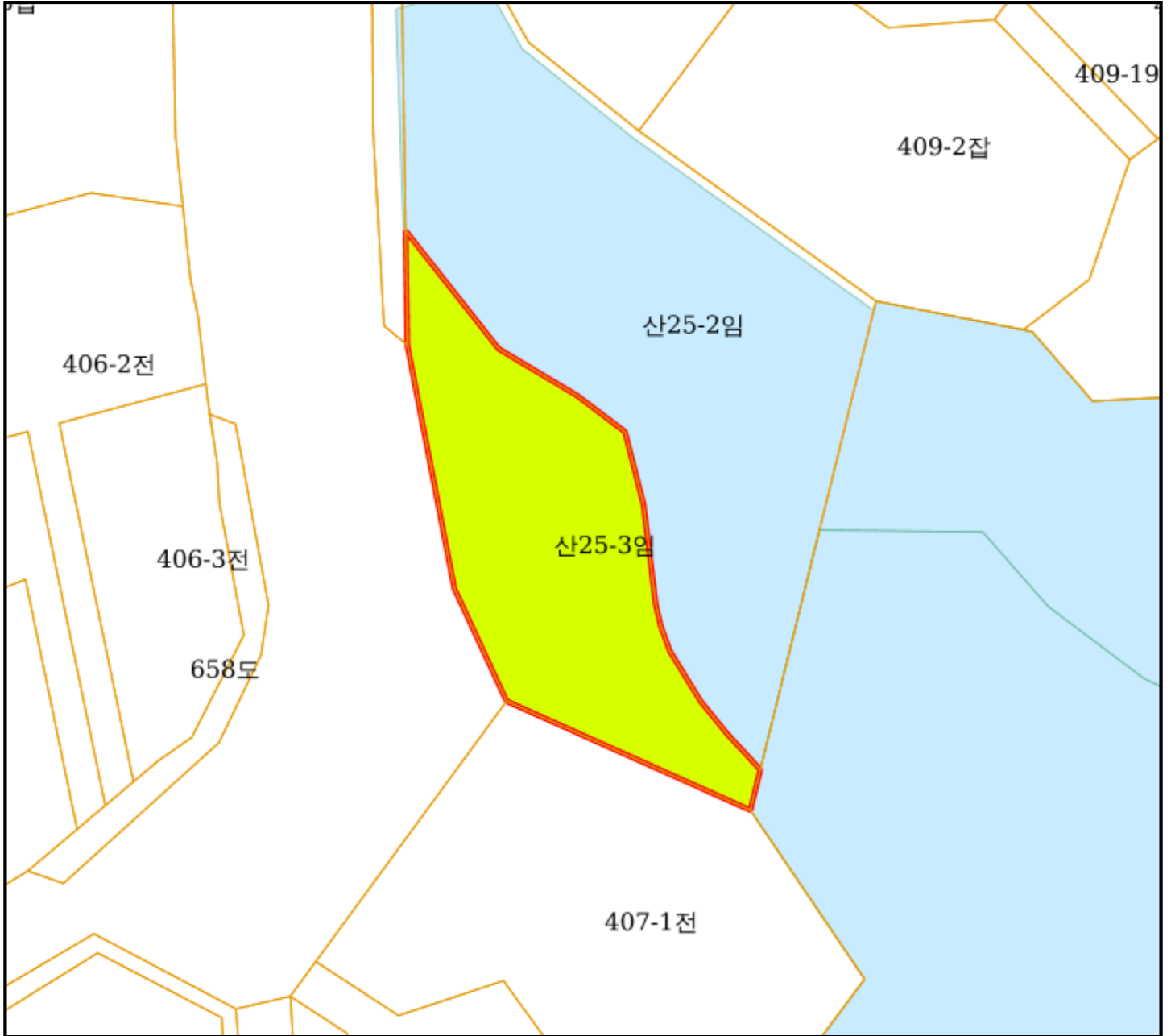
산지정보시스템(<http://flis.forestland.go.kr>)  
 산림청(<http://www.forest.go.kr>)






# 산지 구분도

(보전산지 변경지정 [공익용 ▶ 임업용])

NJ52-10-5-076



## 범례

	공익용산지		지적선
	임업용산지		행정경계
	준보전산지		대상지역

지정권자: 산림청장  
고시일자: 2020-08-27  
고시번호: 산림청고시제2020-52호

- 비고:
1. 측량의 기준: 한국측지계
  2. 투영법: 횡단 메르카토르도법(타원체는 베셀타원체)
  3. 높이의 기준: 인천만의 평균해면
  4. 본 지도는 지적이 표시된 지형도 또는 지적선을 기준으로 작성하였음
  5. 본 지도는 산림청장의 사전승인없이 복제, 국외반출, 임의개재, 편집을 할 수 없으며, 위반 시 관련법에 따라 처벌 받을 수 있음
  6. 본 지도에 의하여 측량할 수 없음

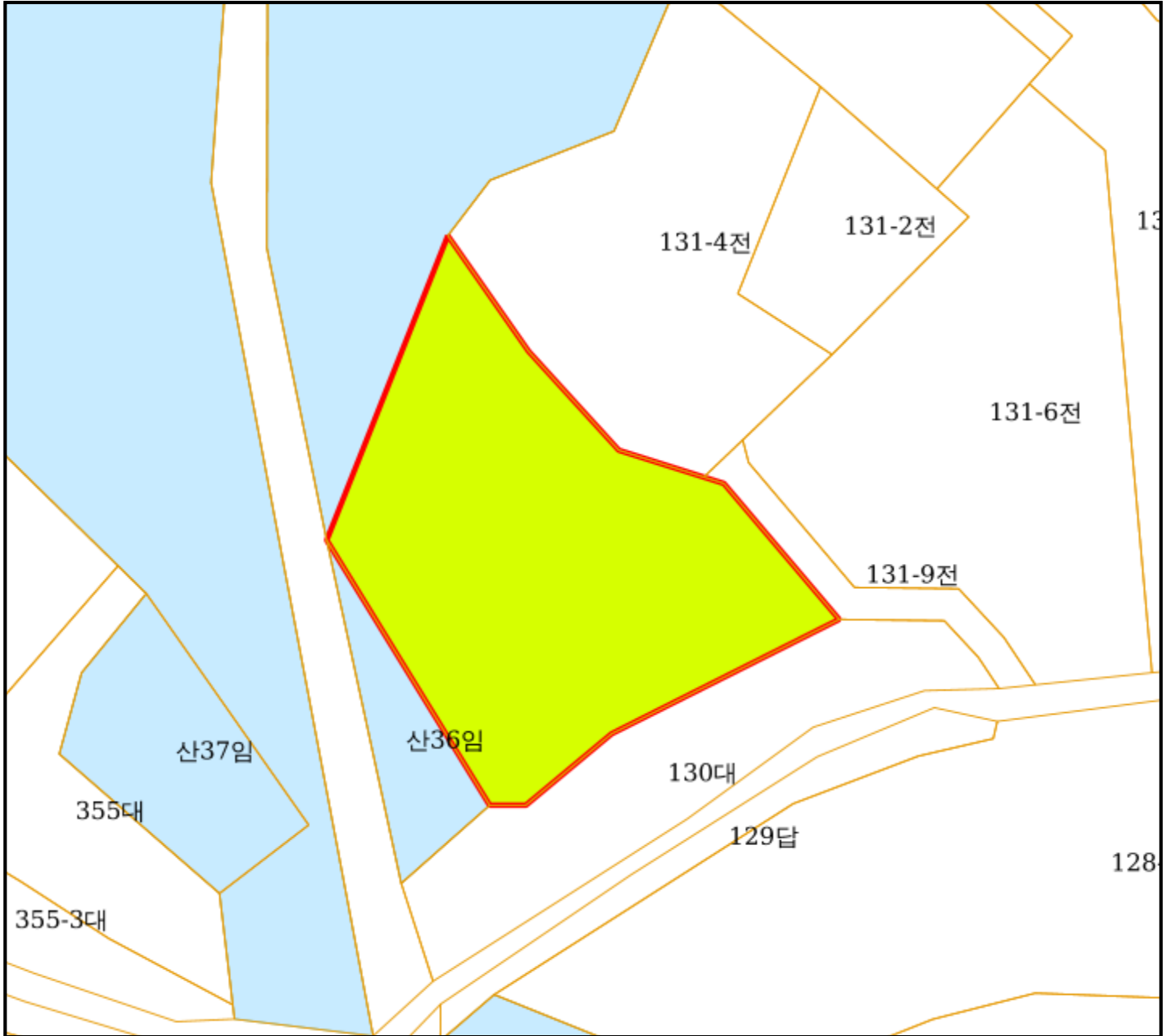


산지정보시스템(<http://flis.forestland.go.kr>)  
산림청(<http://www.forest.go.kr>)






# 산지 구분도

(보전산지 변경지정 [공익용 ▶ 임업용])

NJ52-10-5-076



## 범례

	공익용산지		지적선
	임업용산지		행정경계
	준보전산지		대상지역

지정권자: 산림청장  
 고시일자: 2020-08-27  
 고시번호: 산림청고시제2020-52호

비고:  
 1. 측량의 기준: 한국측지계  
 2. 투영법: 횡단 메르카토르도법(타원체는 베셀타원체)  
 3. 높이의 기준: 인천만의 평균해면  
 4. 본 지도는 지적이 표시된 지형도 또는 지적선을 기준으로 작성하였음  
 5. 본 지도는 산림청장의 사전승인없이 복제, 국외반출, 임의개재, 편집을 할 수 없으며, 위반 시 관련법에 따라 처벌 받을 수 있음  
 6. 본 지도에 의하여 측량할 수 없음



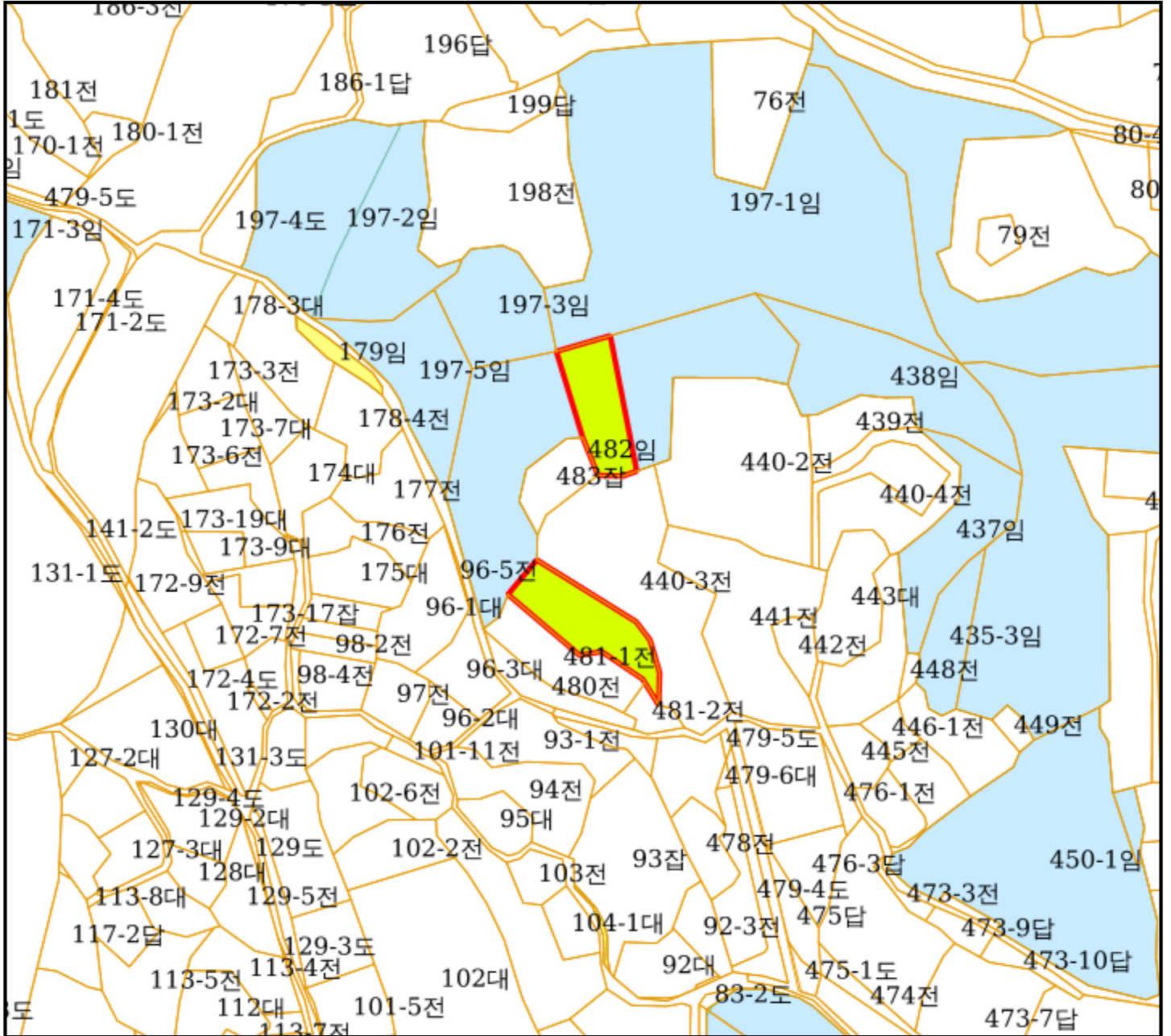
산지정보시스템(<http://flis.forestland.go.kr>)  
 산림청(<http://www.forest.go.kr>)

강원도 강릉시 안현동 일원




# 산지 구분도

(보전산지 변경지정 [공익용 ▶ 임업용])

NJ52-10-5-086



## 범례

	공익용산지		지적선
	임업용산지		행정경계
	준보전산지		대상지역

지정권자: 산림청장  
 고시일자: 2020-08-27  
 고시번호: 산림청고시제2020-52호

비고:  
 1.측량의 기준: 한국측지계  
 2.투영법: 횡단 메르카토르도법(타원체는 베셀타원체)  
 3.높이의 기준: 인천만의 평균해면  
 4.본 지도는 지적이 표시된 지형도 또는 지적선을 기준으로 작성하였음  
 5.본 지도는 산림청장의 사전승인없이 복제, 국외반출, 임의개제, 편집을 할 수 없으며, 위반 시 관련법에 따라 처벌 받을 수 있음  
 6.본 지도에 의하여 측량할 수 없음



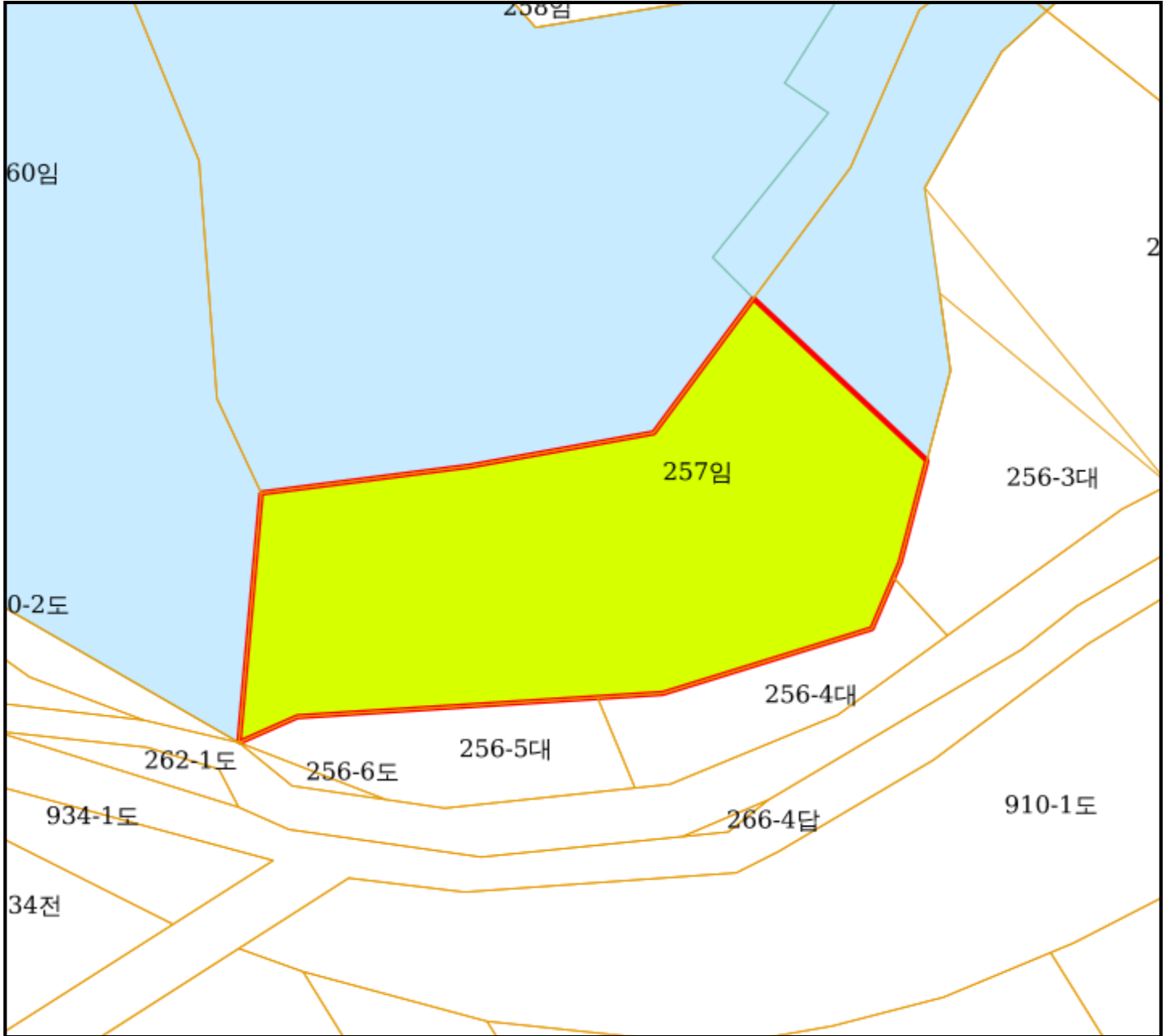
산지정보시스템(<http://flis.forestland.go.kr>)  
 산림청(<http://www.forest.go.kr>)

강원도 강릉시 운정동 일원







# 산지 구분도

(보전산지 변경지정 [공익용 ▶ 임업용])

NJ52-10-5-086



## 범례

	공익용산지		지적선
	임업용산지		행정경계
	준보전산지		대상지역

지정권자: 산림청장  
 고시일자: 2020-08-27  
 고시번호: 산림청고시제2020-52호

비고:  
 1. 측량의 기준: 한국측지계  
 2. 투영법: 횡단 메르카토르도법(타원체는 베셀타원체)  
 3. 높이의 기준: 인천만의 평균해면  
 4. 본 지도는 지적이 표시된 지형도 또는 지적선을 기준으로 작성하였음  
 5. 본 지도는 산림청장의 사전승인없이 복제, 국외반출, 임의개재, 편집을 할 수 없으며, 위반 시 관련법에 따라 처벌 받을 수 있음  
 6. 본 지도에 의하여 측량할 수 없음



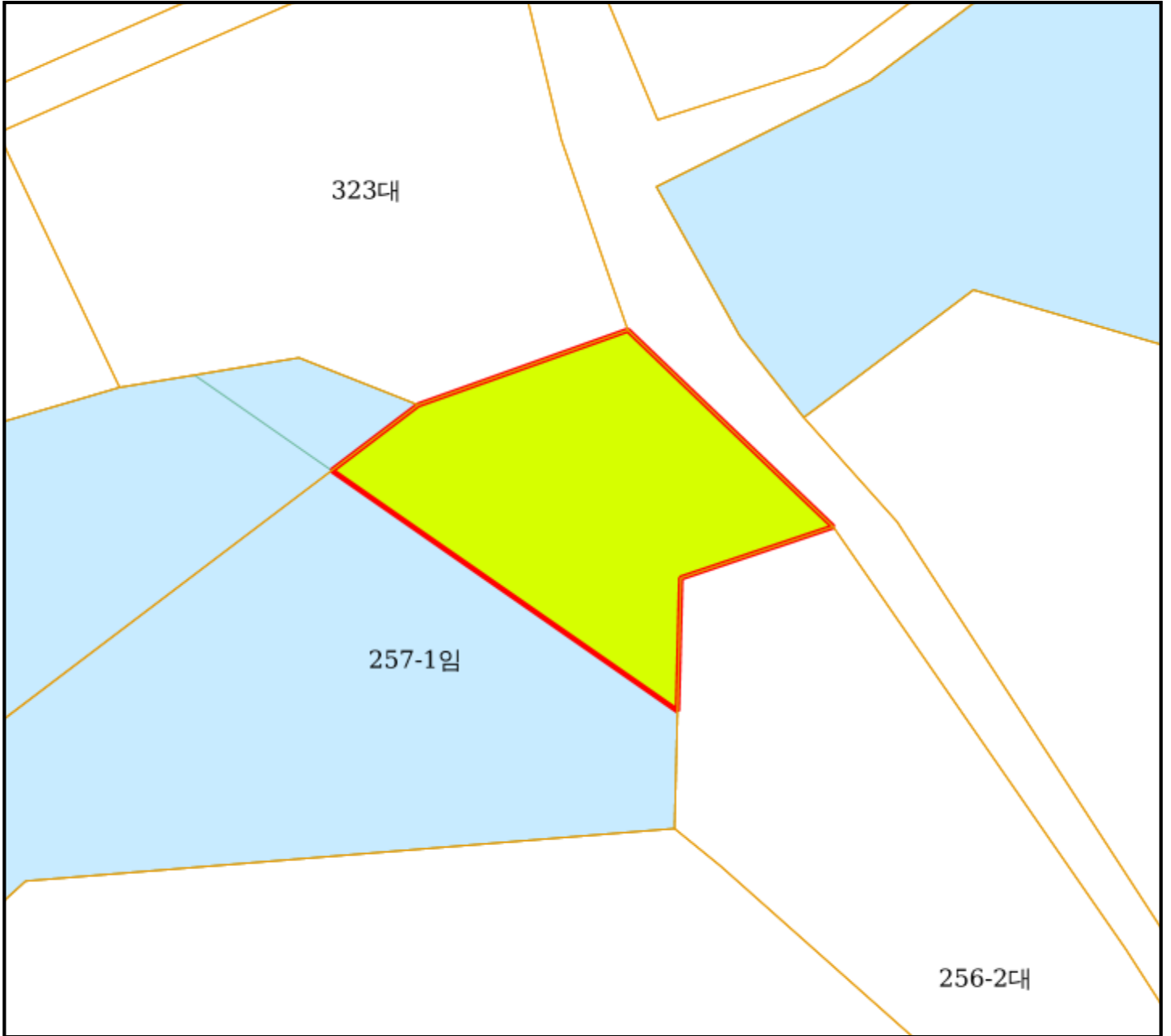
산지정보시스템(<http://flis.forestland.go.kr>)  
 산림청(<http://www.forest.go.kr>)

강원도 강릉시 운정동 일원






# 산지 구분도

(보전산지 변경지정 [공익용 ▶ 임업용])

NJ52-10-5-086



## 범례

	공익용산지		지적선
	임업용산지		행정경계
	준보전산지		대상지역

지정권자: 산림청장  
고시일자: 2020-08-27  
고시번호: 산림청고시제2020-52호

- 비고:
1. 측량의 기준: 한국측지계
  2. 투영법: 횡단 메르카토르도법(타원체는 베셀타원체)
  3. 높이의 기준: 인천만의 평균해면
  4. 본 지도는 지적이 표시된 지형도 또는 지적선을 기준으로 작성하였음
  5. 본 지도는 산림청장의 사전승인없이 복제, 국외반출, 임의개제, 편집을 할 수 없으며, 위반 시 관련법에 따라 처벌 받을 수 있음
  6. 본 지도에 의하여 측량할 수 없음



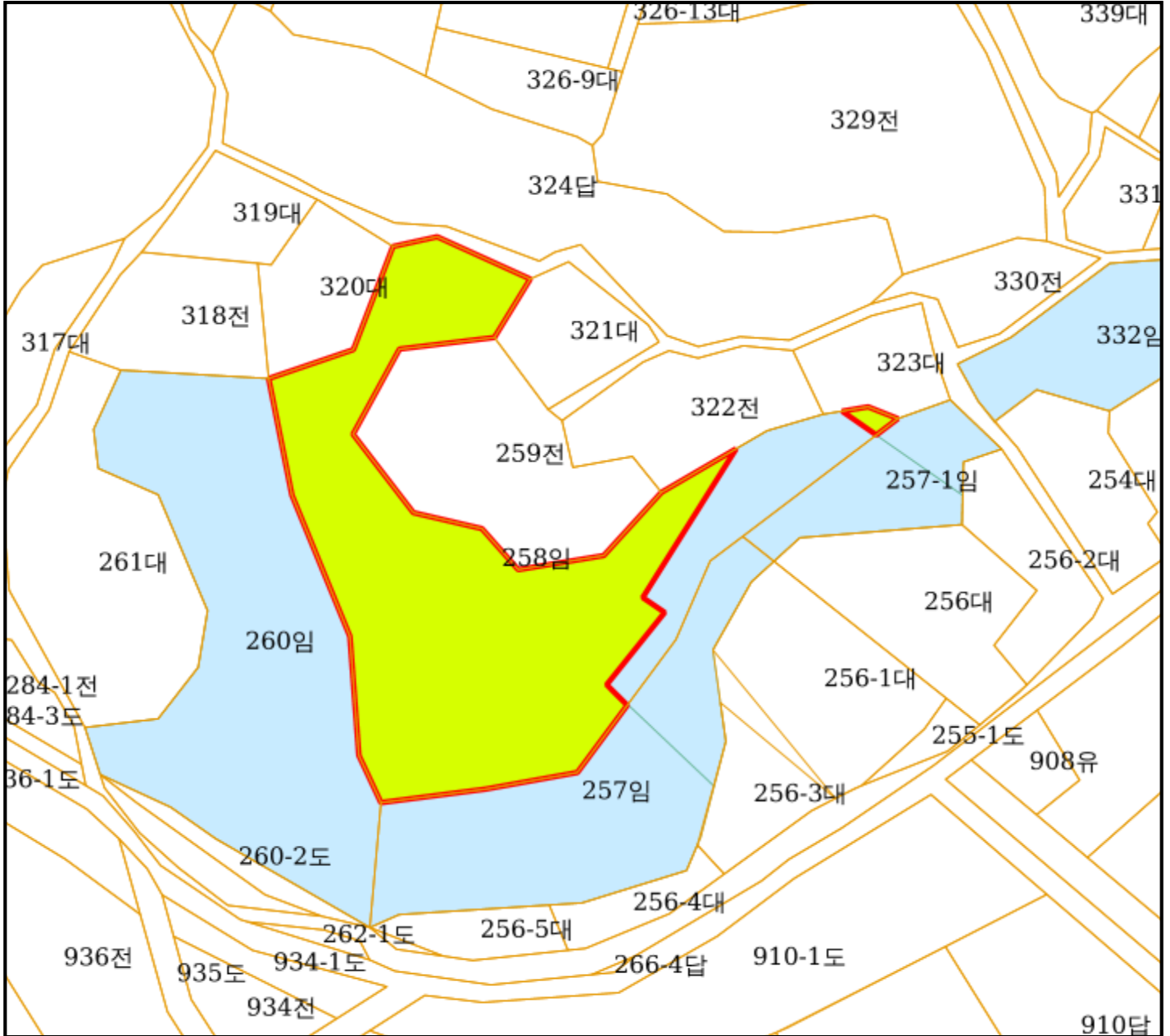
산지정보시스템(<http://flis.forestland.go.kr>)  
산림청(<http://www.forest.go.kr>)

강원도 강릉시 운정동 일원






# 산지 구분도

(보전산지 변경지정 [공익용 ▶ 임업용])

NJ52-10-5-086



## 범례

	공익용산지		지적선
	임업용산지		행정경계
	준보전산지		대상지역

지정권자: 산림청장  
 고시일자: 2020-08-27  
 고시번호: 산림청고시제2020-52호

비고:  
 1. 측량의 기준: 한국측지계  
 2. 투영법: 횡단 메르카토르도법(타원체는 베셀타원체)  
 3. 높이의 기준: 인천만의 평균해면  
 4. 본 지도는 지적이 표시된 지형도 또는 지적선을 기준으로 작성하였음  
 5. 본 지도는 산림청장의 사전승인없이 복제, 국외반출, 임의개제, 편집을 할 수 없으며, 위반 시 관련법에 따라 처벌 받을 수 있음  
 6. 본 지도에 의하여 측량할 수 없음



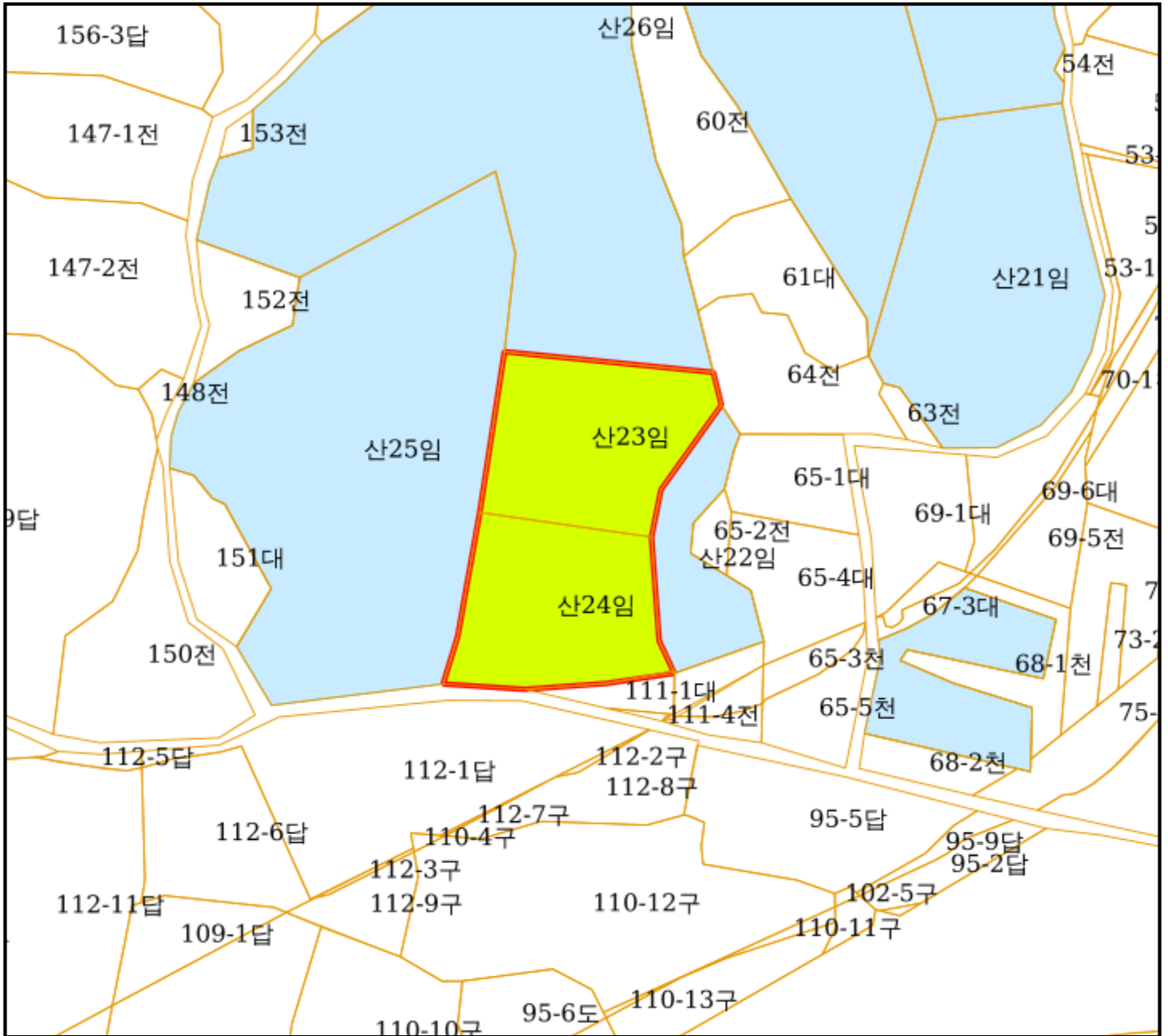
산지정보시스템(<http://flis.forestland.go.kr>)  
 산림청(<http://www.forest.go.kr>)

강원도 강릉시 운정동 일원




# 산지 구분도

(보전산지 변경지정 [공익용 ▶ 임업용])

NJ52-10-5-077



## 범례

	공익용산지		지적선
	임업용산지		행정경계
	준보전산지		대상지역

지정권자: 산림청장  
 고시일자: 2020-08-27  
 고시번호: 산림청고시제2020-52호

- 비고:
1. 측량의 기준: 한국측지계
  2. 투영법: 횡단 메르카토르도법(타원체는 베셀타원체)
  3. 높이의 기준: 인천만의 평균해면
  4. 본 지도는 지적이 표시된 지형도 또는 지적선을 기준으로 작성하였음
  5. 본 지도는 산림청장의 사전승인없이 복제, 국외반출, 임의개제, 편집을 할 수 없으며, 위반 시 관련법에 따라 처벌 받을 수 있음
  6. 본 지도에 의하여 측량할 수 없음

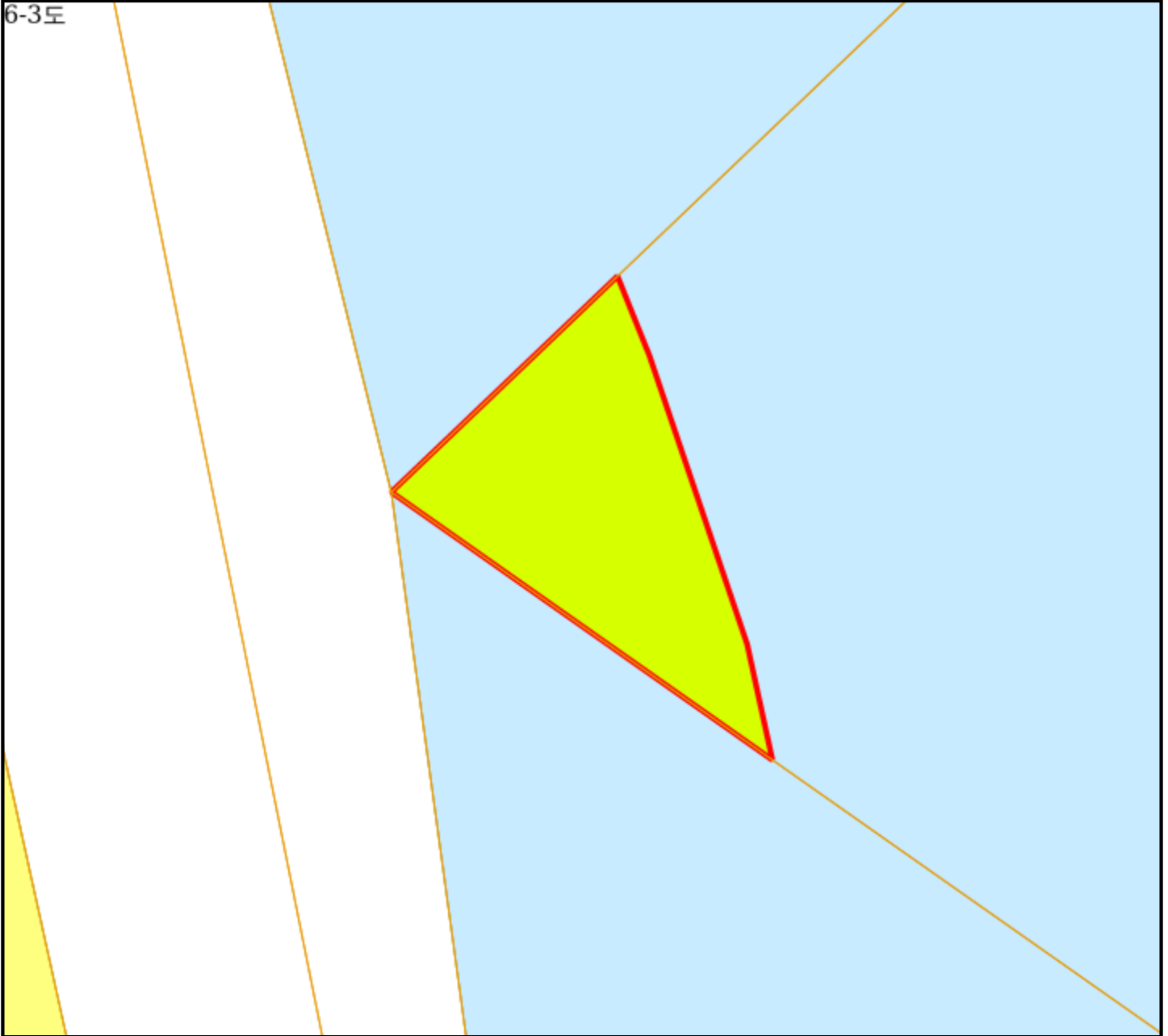


산지정보시스템(<http://flis.forestland.go.kr>)  
 산림청(<http://www.forest.go.kr>)







# 산지 구분도

(보전산지 변경지정 [공익용 ▶ 임업용])

NJ52-10-5-076



## 범례

	공익용산지		지적선
	임업용산지		행정경계
	준보전산지		대상지역

지정권자: 산림청장  
고시일자: 2020-08-27  
고시번호: 산림청고시제2020-52호

비고:  
1. 측량의 기준: 한국측지계  
2. 투영법: 횡단 메르카토르도법(타원체는 베셀타원체)  
3. 높이의 기준: 인천만의 평균해면  
4. 본 지도는 지적이 표시된 지형도 또는 지적선을 기준으로 작성하였음  
5. 본 지도는 산림청장의 사전승인없이 복제, 국외반출, 임의개재, 편집을 할 수 없으며, 위반 시 관련법에 따라 처벌 받을 수 있음  
6. 본 지도에 의하여 측량할 수 없음



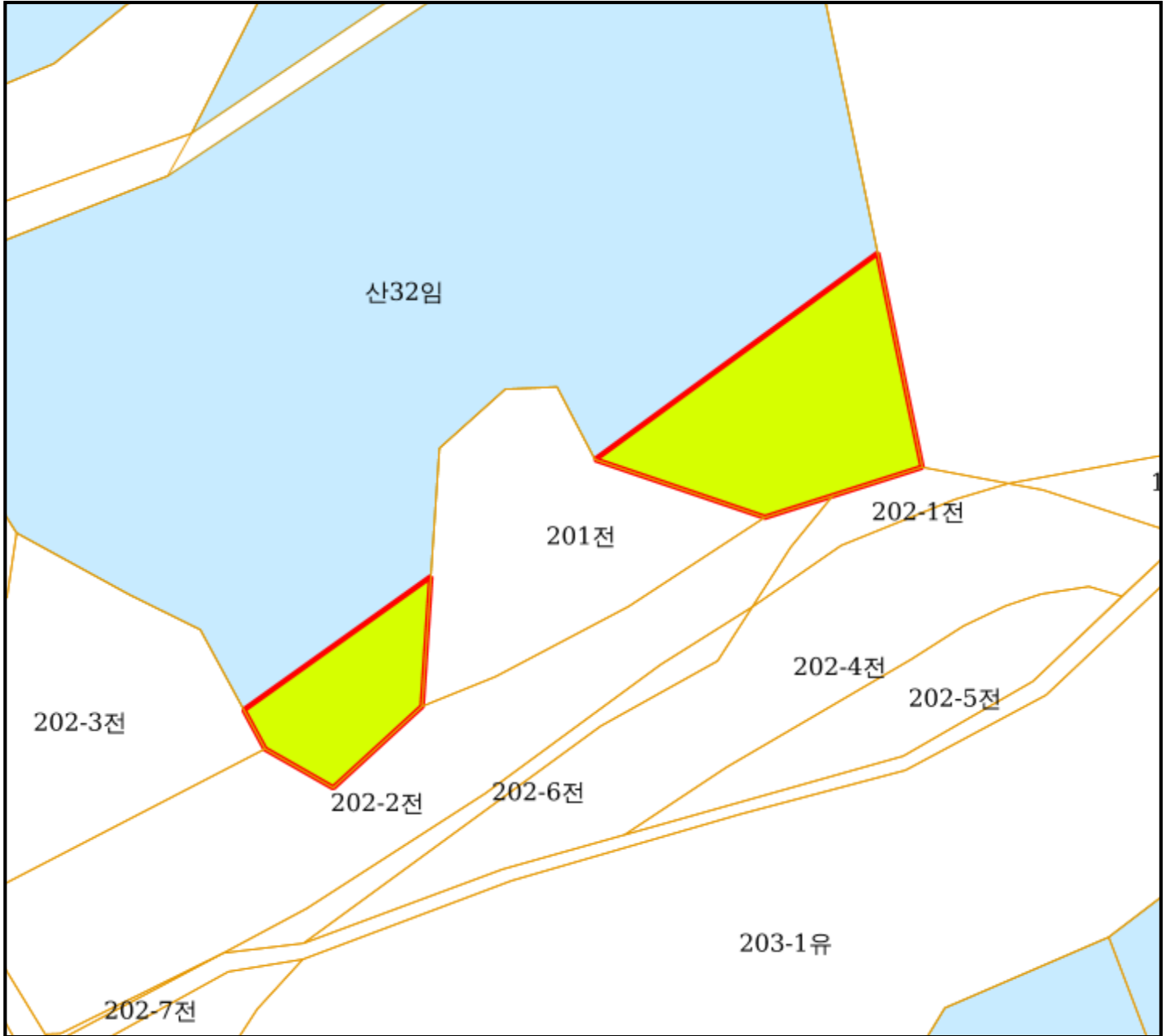
산지정보시스템(<http://flis.forestland.go.kr>)  
산림청(<http://www.forest.go.kr>)






# 산지 구분도

(보전산지 변경지정 [공익용 ▶ 임업용])

NJ52-10-5-076



## 범례

	공익용산지		지적선
	임업용산지		행정경계
	준보전산지		대상지역

지정권자: 산림청장  
 고시일자: 2020-08-27  
 고시번호: 산림청고시제2020-52호

비고:  
 1. 측량의 기준: 한국측지계  
 2. 투영법: 횡단 메르카토르도법(타원체는 베셀타원체)  
 3. 높이의 기준: 인천만의 평균해면  
 4. 본 지도는 지적이 표시된 지형도 또는 지적선을 기준으로 작성하였음  
 5. 본 지도는 산림청장의 사전승인없이 복제, 국외반출, 임의개제, 편집을 할 수 없으며, 위반 시 관련법에 따라 처벌 받을 수 있음  
 6. 본 지도에 의하여 측량할 수 없음

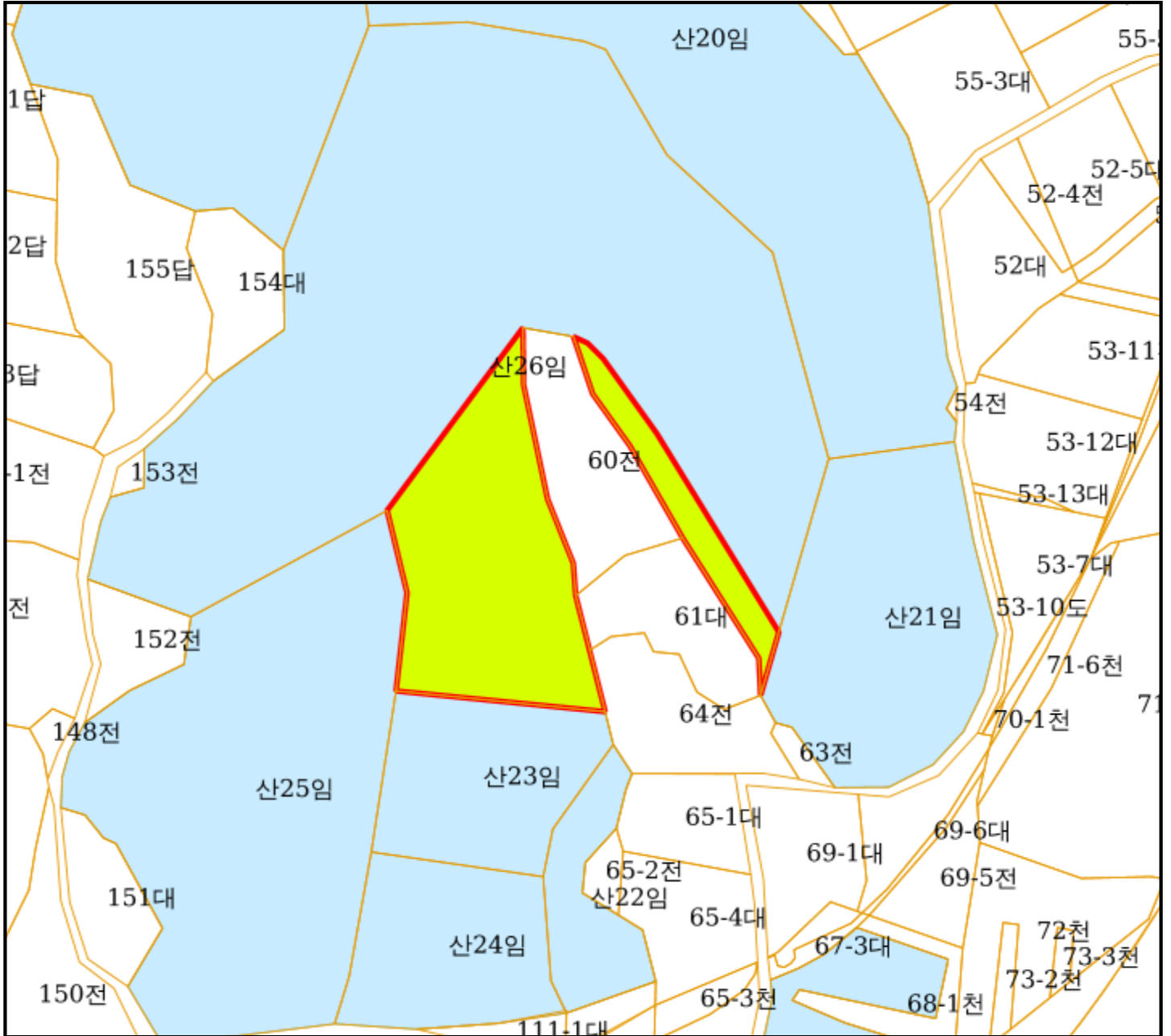


산지정보시스템(<http://flis.forestland.go.kr>)  
 산림청(<http://www.forest.go.kr>)






# 산지 구분도

(보전산지 변경지정 [공익용 ▶ 임업용])

NJ52-10-5-076



## 범례

	공익용산지		지적선
	임업용산지		행정경계
	준보전산지		대상지역

지정권자: 산림청장  
 고시일자: 2020-08-27  
 고시번호: 산림청고시제2020-52호

비고:  
 1. 측량의 기준: 한국측지계  
 2. 투영법: 횡단 메르카토르도법(타원체는 베셀타원체)  
 3. 높이의 기준: 인천만의 평균해면  
 4. 본 지도는 지적이 표시된 지형도 또는 지적선을 기준으로 작성하였음  
 5. 본 지도는 산림청장의 사전승인없이 복제, 국외반출, 임의개제, 편집을 할 수 없으며, 위반 시 관련법에 따라 처벌 받을 수 있음  
 6. 본 지도에 의하여 측량할 수 없음

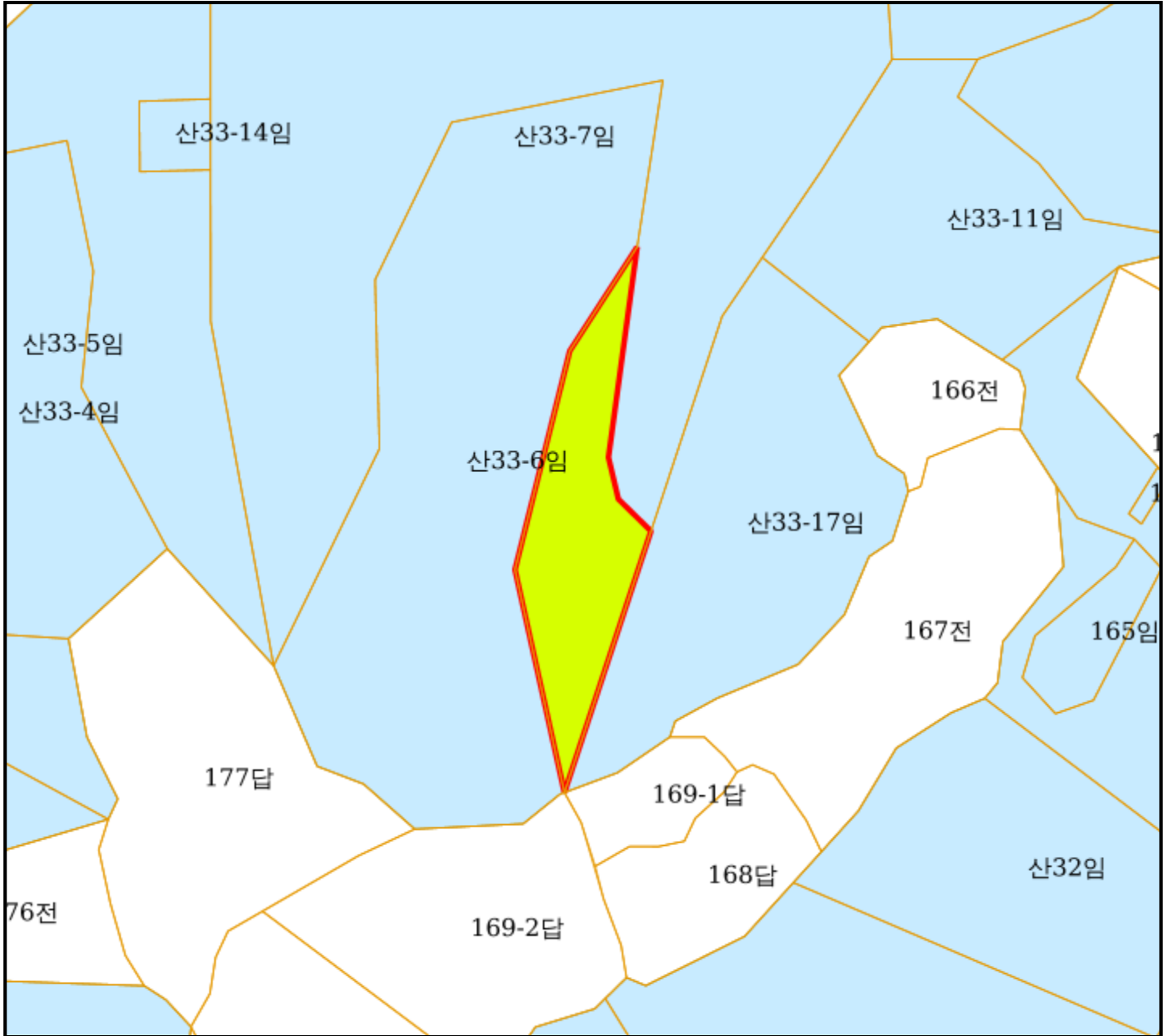


산지정보시스템(<http://flis.forestland.go.kr>)  
 산림청(<http://www.forest.go.kr>)







# 산지 구분도

(보전산지 변경지정 [공익용 ▶ 임업용])

NJ52-10-5-076



## 범례

	공익용산지		지적선
	임업용산지		행정경계
	준보전산지		대상지역

지정권자: 산림청장  
 고시일자: 2020-08-27  
 고시번호: 산림청고시제2020-52호

비고:  
 1.측량의 기준: 한국측지계  
 2.투영법: 횡단 메르카토르도법(타원체는 베셀타원체)  
 3.높이의 기준: 인천만의 평균해면  
 4.본 지도는 지적이 표시된 지형도 또는 지적선을 기준으로 작성하였음  
 5.본 지도는 산림청장의 사전승인없이 복제, 국외반출, 임의개재, 편집을 할 수 없으며, 위반 시 관련법에 따라 처벌 받을 수 있음  
 6.본 지도에 의하여 측량할 수 없음

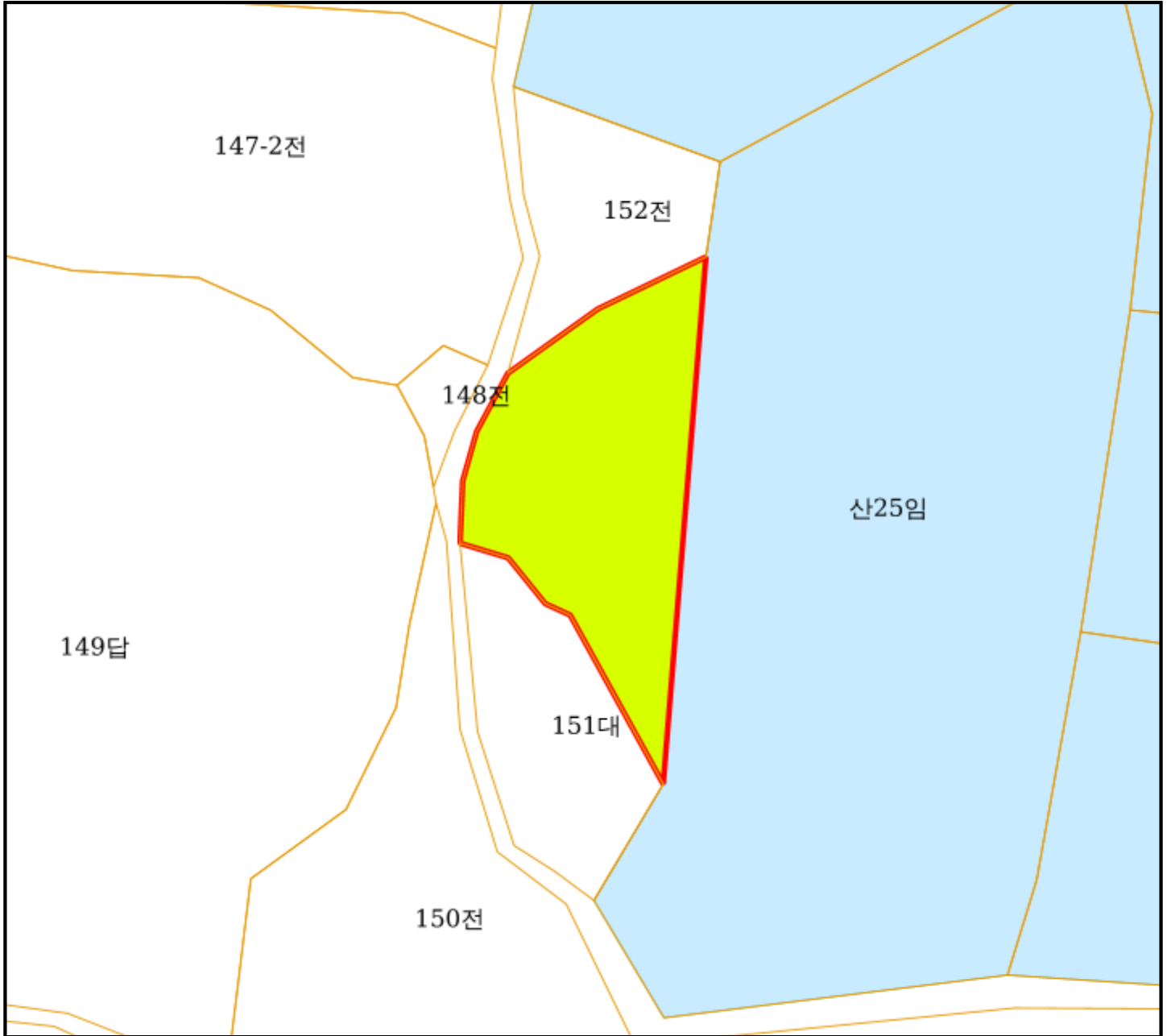


산지정보시스템(<http://flis.forestland.go.kr>)  
 산림청(<http://www.forest.go.kr>)





강원도 강릉시 안현동 일원

# 산 지구 분도

NJ52-10-5-076



## 범례

	공익용산지		지적선
	임업용산지		행정경계
	준보전산지		대상지역

지정권자: 산림청장  
 고시일자: 2020-08-27  
 고시번호: 산림청고시제2020-52호

- 비고:
1. 측량의 기준: 한국측지계
  2. 투영법: 횡단 메르카토르도법(타원체는 베셀타원체)
  3. 높이의 기준: 인천만의 평균해면
  4. 본 지도는 지적이 표시된 지형도 또는 지적선을 기준으로 작성하였음
  5. 본 지도는 산림청장의 사전승인없이 복제, 국외반출, 임의개재, 편집을 할 수 없으며, 위반 시 관련법에 따라 처벌 받을 수 있음
  6. 본 지도에 의하여 측량할 수 없음



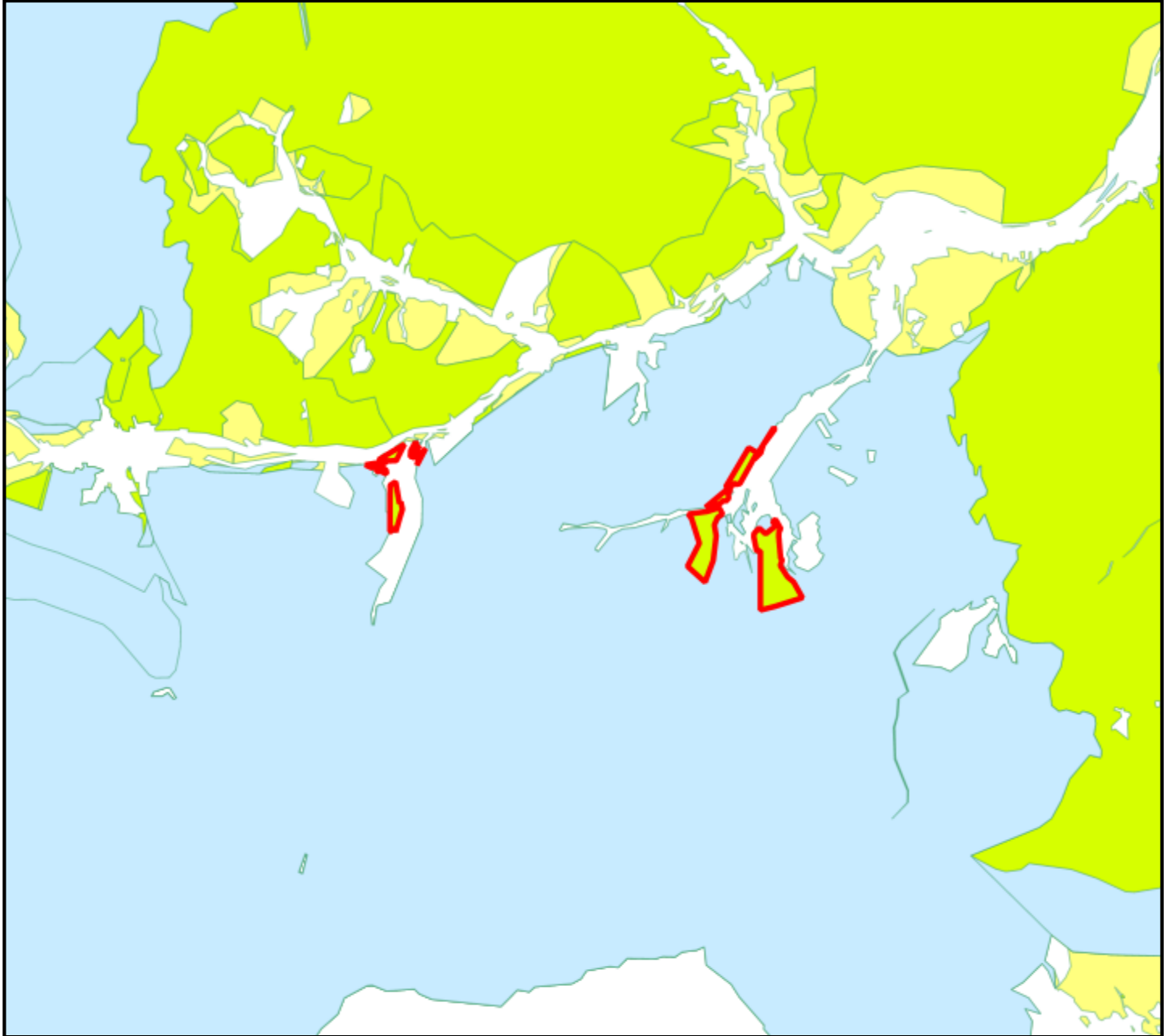
산지정보시스템(<http://flis.forestland.go.kr>)  
 산림청(<http://www.forest.go.kr>)

강원도 강릉시 안현동 일원






# 산 지구 분도

(보전산지 변경지정 [공익용 ▶ 임업용])

NJ52-10-26-058



## 범례

 공익용산지	 지적선
 임업용산지	 행정경계
 준보전산지	 대상지역

지정권자: 산림청장  
고시일자: 2020-08-27  
고시번호: 산림청고시제2020-52호

- 비고:
1. 측량의 기준: 한국측지계
  2. 투영법: 횡단 메르카토르도법(타원체는 베셀타원체)
  3. 높이의 기준: 인천만의 평균해면
  4. 본 지도는 지적이 표시된 지형도 또는 지적선을 기준으로 작성하였음
  5. 본 지도는 산림청장의 사전승인없이 복제, 국외반출, 임의개재, 편집을 할 수 없으며, 위반 시 관련법에 따라 처벌 받을 수 있음
  6. 본 지도에 의하여 측량할 수 없음



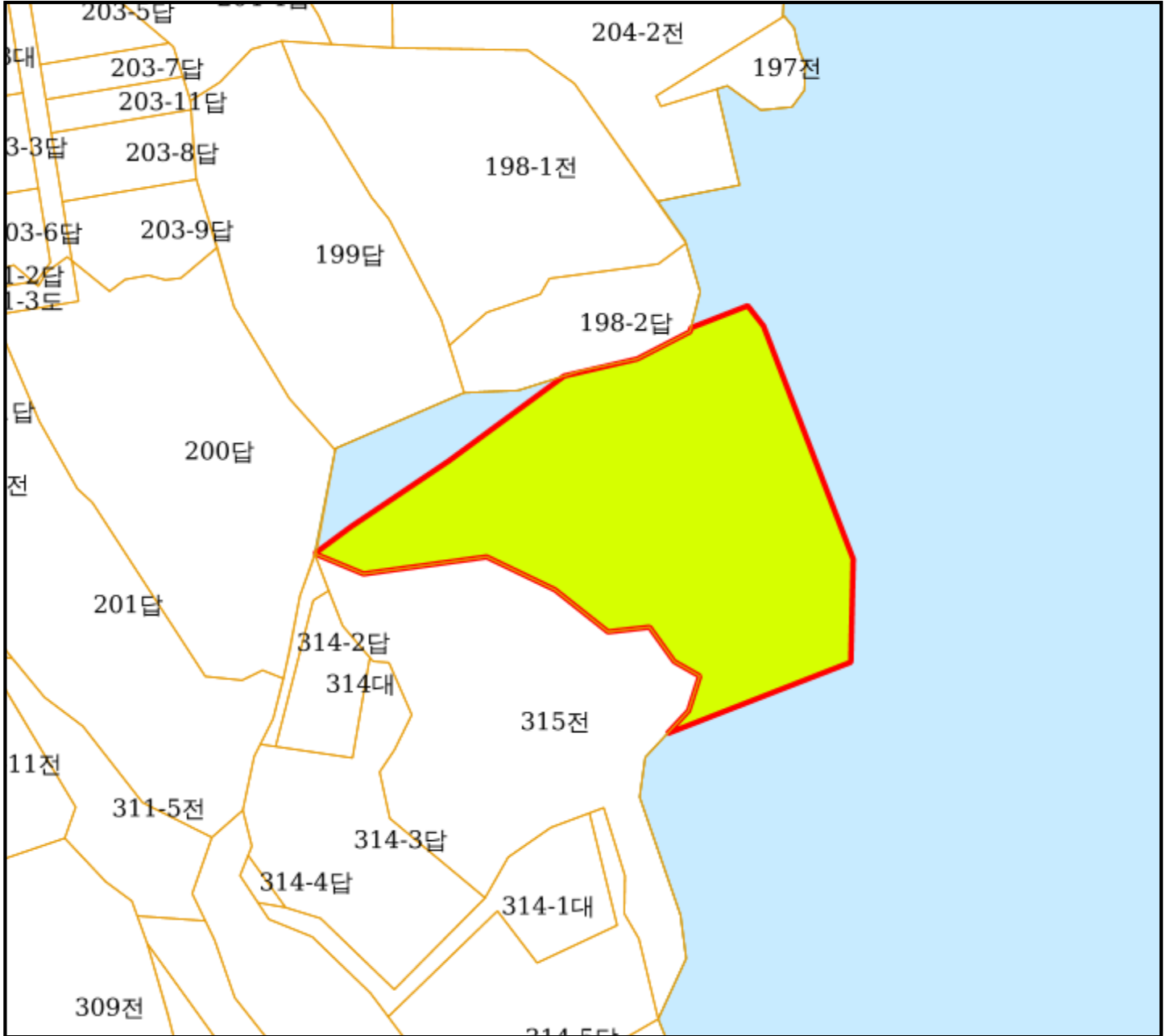
산지정보시스템(<http://flis.forestland.go.kr>)  
산림청(<http://www.forest.go.kr>)

강원도 태백시 소도동 일원






# 산지 구분도

(보전산지 변경지정 [공익용 ▶ 임업용])

NJ52-13-5-080



## 범례

	공익용산지		지적선
	임업용산지		행정경계
	준보전산지		대상지역

지정권자: 산림청장  
 고시일자: 2020-08-27  
 고시번호: 산림청고시제2020-52호

비고:  
 1. 측량의 기준: 한국측지계  
 2. 투영법: 횡단 메르카토르도법(타원체는 베셀타원체)  
 3. 높이의 기준: 인천만의 평균해면  
 4. 본 지도는 지적이 표시된 지형도 또는 지적선을 기준으로 작성하였음  
 5. 본 지도는 산림청장의 사전승인없이 복제, 국외반출, 임의개제, 편집을 할 수 없으며, 위반 시 관련법에 따라 처벌 받을 수 있음  
 6. 본 지도에 의하여 측량할 수 없음



산지정보시스템(<http://flis.forestland.go.kr>)  
 산림청(<http://www.forest.go.kr>)

충청남도 천안시동남구 목천읍 덕전리 일원







# 산지 구분도

(보전산지 변경지정 [공익용 ▶ 임업용])

NI52-1-6-010



## 범례

 공익용산지	 지적선
 임업용산지	 행정경계
 준보전산지	 대상지역

지정권자: 산림청장  
고시일자: 2020-08-27  
고시번호: 산림청고시제2020-52호

- 비고:
1. 측량의 기준: 한국측지계
  2. 투영법: 횡단 메르카토르도법(타원체는 베셀타원체)
  3. 높이의 기준: 인천만의 평균해면
  4. 본 지도는 지적이 표시된 지형도 또는 지적선을 기준으로 작성하였음
  5. 본 지도는 산림청장의 사전승인없이 복제, 국외반출, 임의개재, 편집을 할 수 없으며, 위반 시 관련법에 따라 처벌 받을 수 있음
  6. 본 지도에 의하여 측량할 수 없음

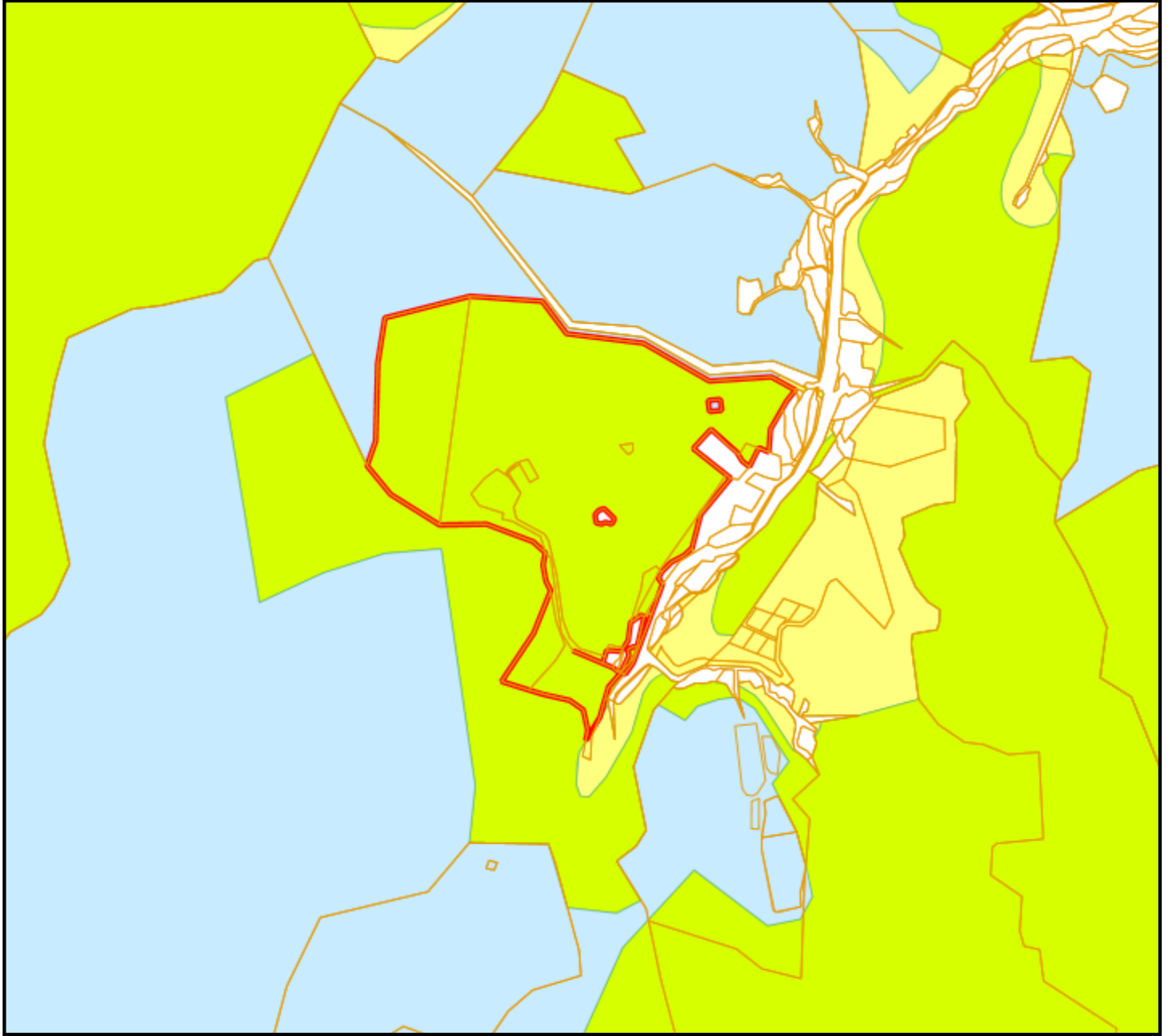


산지정보시스템(<http://flis.forestland.go.kr>)  
산림청(<http://www.forest.go.kr>)







# 산지 구분도

(보전산지 변경지정 [공익용 ▶ 임업용])

NI52-1-6-010



## 범례

	공익용산지		지적선
	임업용산지		행정경계
	준보전산지		대상지역

지정권자: 산림청장  
고시일자: 2020-08-27  
고시번호: 산림청고시제2020-52호

비고:  
1. 측량의 기준: 한국측지계  
2. 투영법: 횡단 메르카토르도법(타원체는 베셀타원체)  
3. 높이의 기준: 인천만의 평균해면  
4. 본 지도는 지적이 표시된 지형도 또는 지적선을 기준으로 작성하였음  
5. 본 지도는 산림청장의 사전승인없이 복제, 국외반출, 임의개재, 편집을 할 수 없으며, 위반 시 관련법에 따라 처벌 받을 수 있음  
6. 본 지도에 의하여 측량할 수 없음



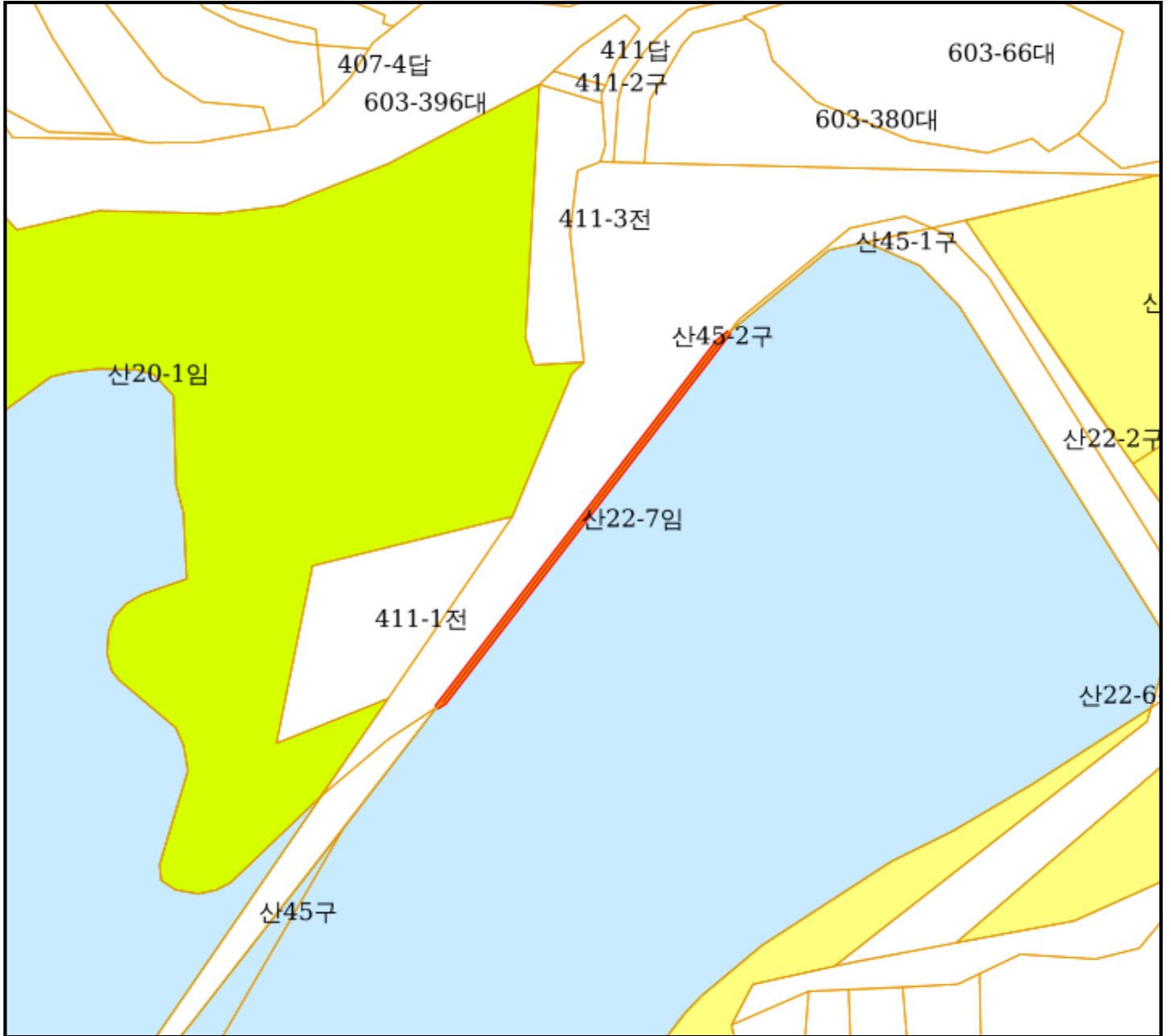
산지정보시스템(<http://flis.forestland.go.kr>)  
산림청(<http://www.forest.go.kr>)






# 산지 구분도

(보전산지 변경지정 [공익용 ▶ 임업용])

NJ52-14-24-065



## 범례

	공익용산지		지적선
	임업용산지		행정경계
	준보전산지		대상지역

지정권자: 산림청장  
 고시일자: 2020-08-27  
 고시번호: 산림청고시제2020-52호

- 비고:
1. 측량의 기준: 한국측지계
  2. 투영법: 횡단 메르카토르도법(타원체는 베셀타원체)
  3. 높이의 기준: 인천만의 평균해면
  4. 본 지도는 지적이 표시된 지형도 또는 지적선을 기준으로 작성하였음
  5. 본 지도는 산림청장의 사전승인없이 복제, 국외반출, 임의개재, 편집을 할 수 없으며, 위반 시 관련법에 따라 처벌 받을 수 있음
  6. 본 지도에 의하여 측량할 수 없음

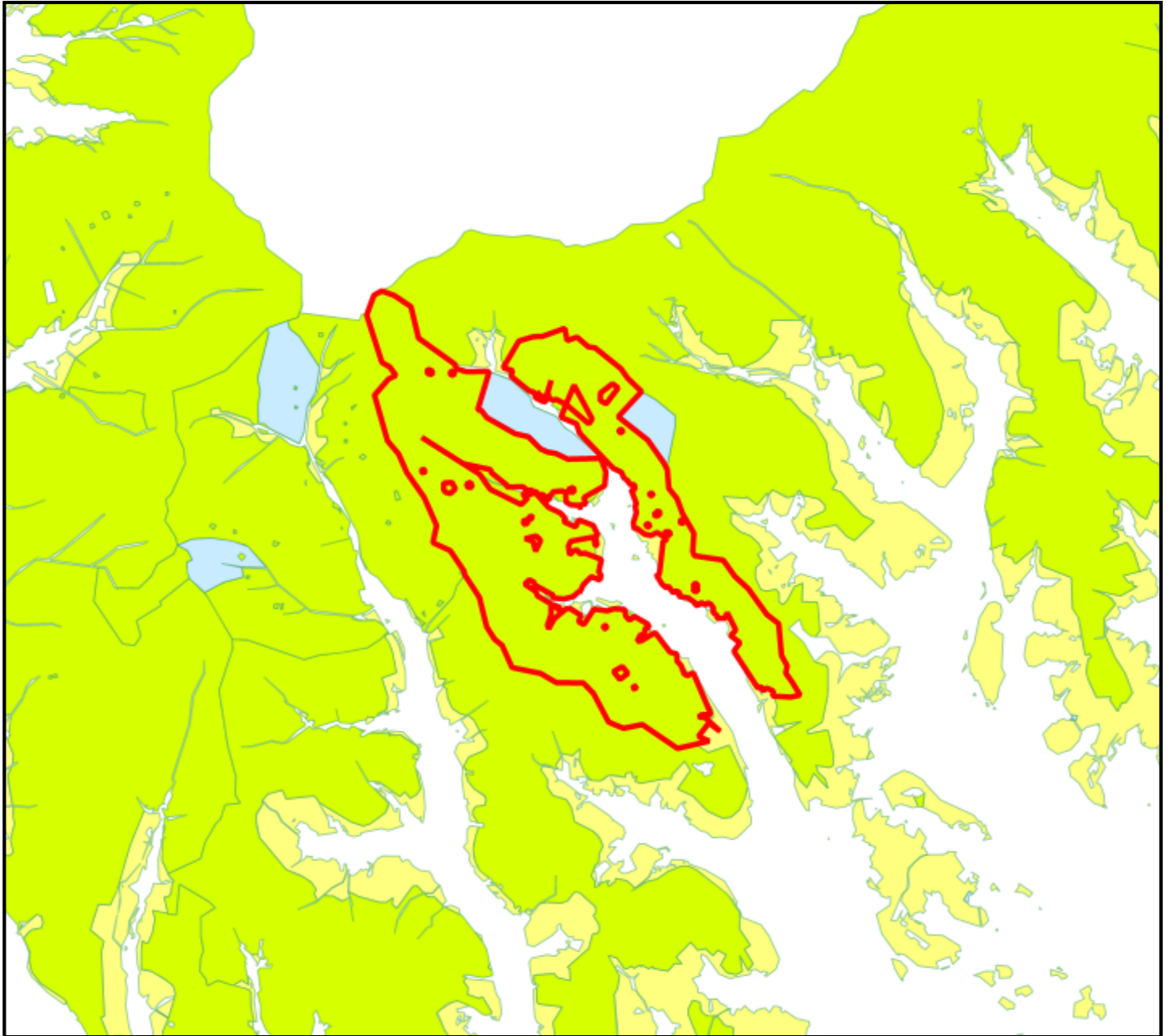


산지정보시스템(<http://flis.forestland.go.kr>)  
 산림청(<http://www.forest.go.kr>)






# 산 지구분도

(보전산지 변경지정 [공익용 ▶ 임업용])

NI52-2-11-027



## 범례

	공익용산지		지적선
	임업용산지		행정경계
	준보전산지		대상지역

지정권자: 산림청장  
 고시일자: 2020-08-27  
 고시번호: 산림청고시제2020-52호

비고:  
 1.측량의 기준: 한국측지계  
 2.투영법: 횡단 메르카토르도법(타원체는 베셀타원체)  
 3.높이의 기준: 인천만의 평균해면  
 4.본 지도는 지적이 표시된 지형도 또는 지적선을 기준으로 작성하였음  
 5.본 지도는 산림청장의 사전승인이 복제, 국외반출, 임의개재, 편집을 할 수 없으며, 위반 시 관련법에 따라 처벌 받을 수 있음  
 6.본 지도에 의하여 측량할 수 없음

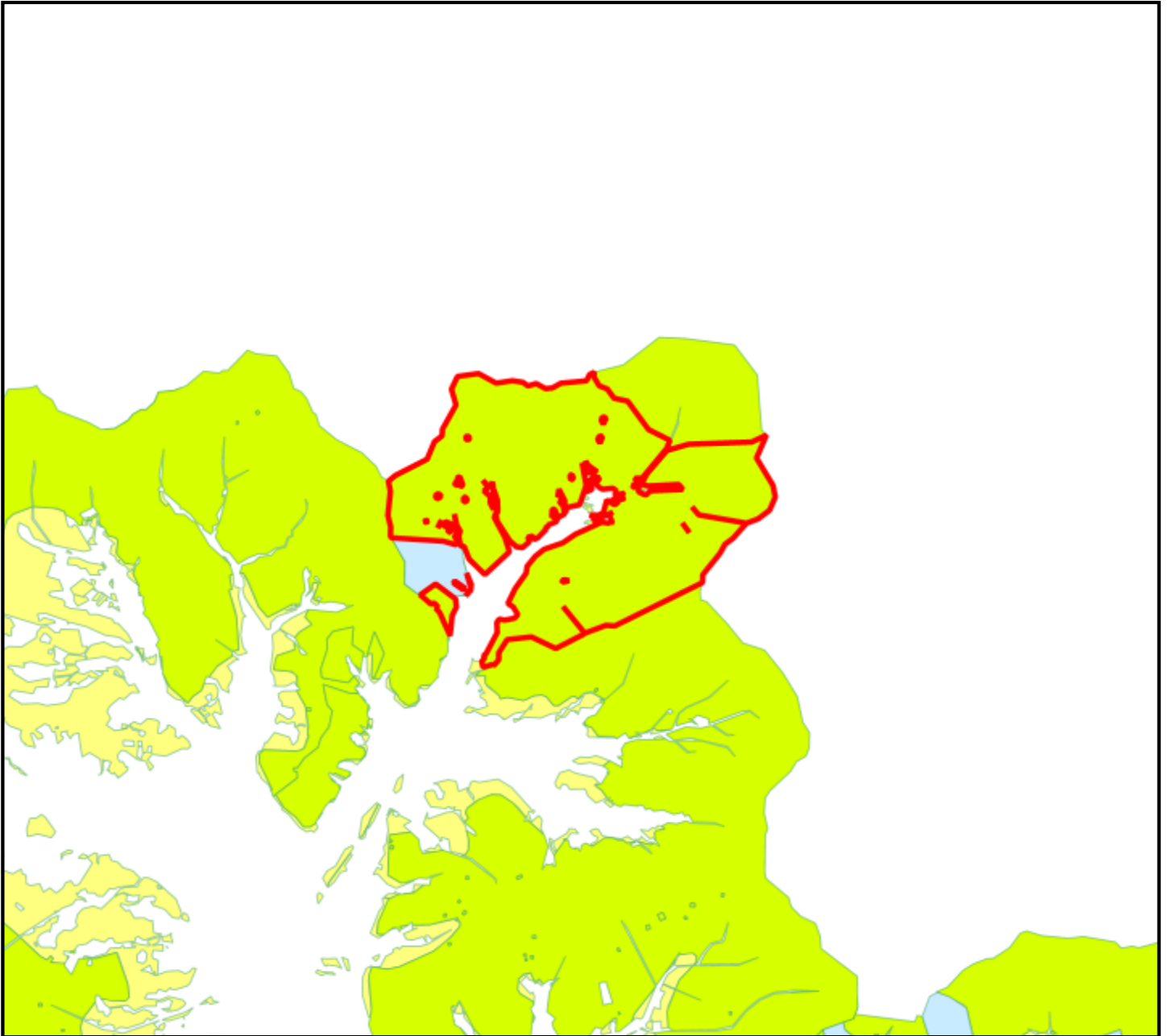


산지정보시스템(<http://flis.forestland.go.kr>)  
 산림청(<http://www.forest.go.kr>)







# 산지 구분도

(보전산지 변경지정 [공익용 ▶ 임업용])

NI52-2-11-014



## 범례

	공익용산지		지적선
	임업용산지		행정경계
	준보전산지		대상지역

지정권자: 산림청장  
고시일자: 2020-08-27  
고시번호: 산림청고시제2020-52호

비고:  
1. 측량의 기준: 한국측지계  
2. 투영법: 횡단 메르카토르도법(타원체는 베셀타원체)  
3. 높이의 기준: 인천만의 평균해면  
4. 본 지도는 지적이 표시된 지형도 또는 지적선을 기준으로 작성하였음  
5. 본 지도는 산림청장의 사전승인없이 복제, 국외반출, 임의개재, 편집을 할 수 없으며, 위반 시 관련법에 따라 처벌 받을 수 있음  
6. 본 지도에 의하여 측량할 수 없음

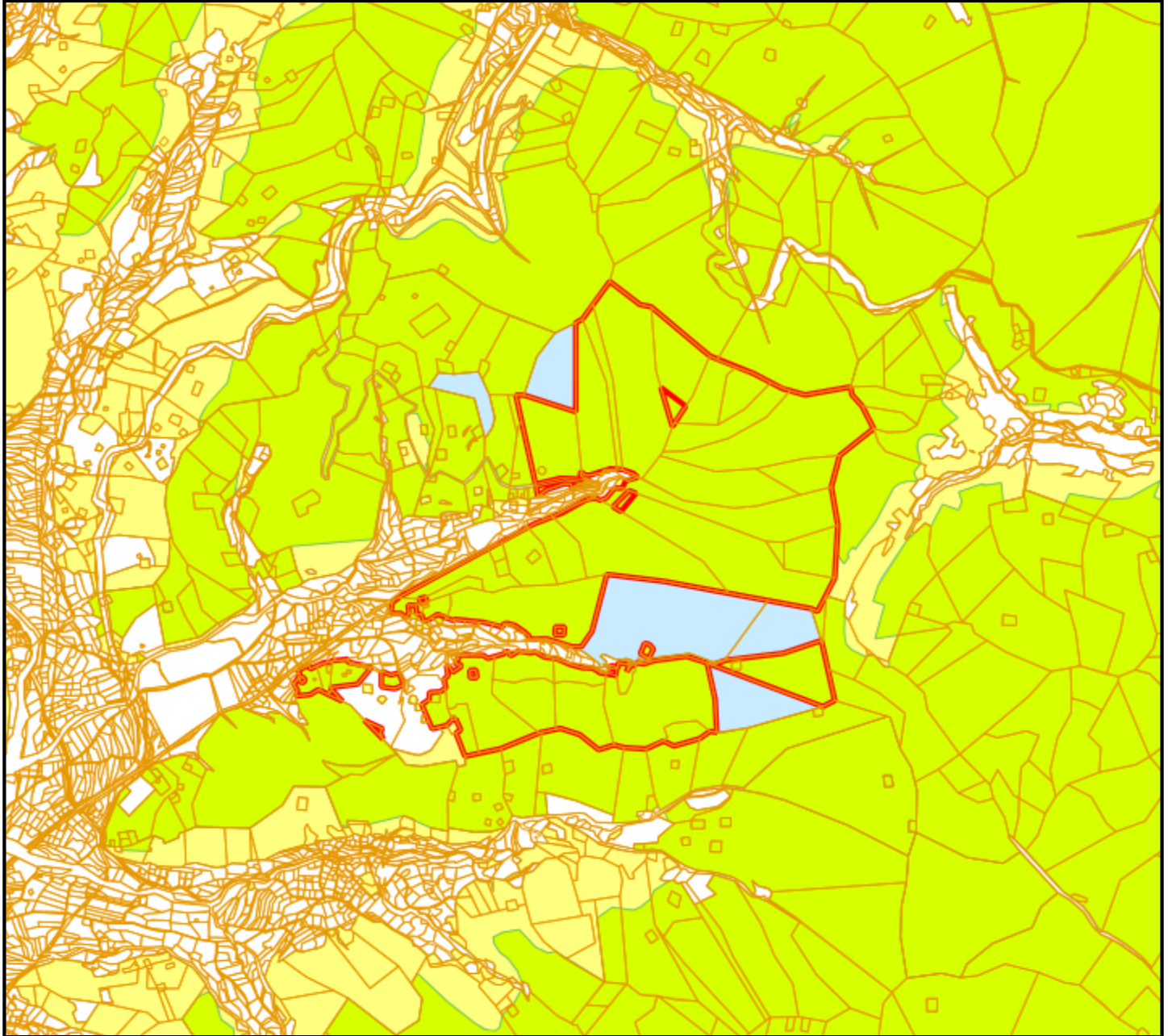


산지정보시스템(<http://flis.forestland.go.kr>)  
산림청(<http://www.forest.go.kr>)







# 산 지구 분 도

(보전산지 변경지정 [공익용 ▶ 임업용])

NI52-2-12-033



## 범례

	공익용산지		지적선
	임업용산지		행정경계
	준보전산지		대상지역

지정권자: 산림청장  
 고시일자: 2020-08-27  
 고시번호: 산림청고시제2020-52호

비고:  
 1. 측량의 기준: 한국측지계  
 2. 투영법: 횡단 메르카토르도법(타원체는 베셀타원체)  
 3. 높이의 기준: 인천만의 평균해면  
 4. 본 지도는 지적이 표시된 지형도 또는 지적선을 기준으로 작성하였음  
 5. 본 지도는 산림청장의 사전승인없이 복제, 국외반출, 임의개재, 편집을 할 수 없으며, 위반 시 관련법에 따라 처벌 받을 수 있음  
 6. 본 지도에 의하여 측량할 수 없음



산지정보시스템(<http://flis.forestland.go.kr>)  
 산림청(<http://www.forest.go.kr>)